

Выписка из Единого государственного реестра недвижимости об основных характеристиках и зарегистрированных правах на объект недвижимости

Сведения об основных характеристиках объекта недвижимости

В Единый государственный реестр недвижимости внесены следующие сведения:

Раздел 1 Лист 1

Земельный участок			
вид объекта недвижимости			
Лист № 1 раздела 1	Всего листов раздела 1: 1	Всего разделов: 3	Всего листов выписки: 3
20.12.2021г.			
Кадастровый номер:	50:04:0070208:419		
Номер кадастрового квартала:	50:04:0070208		
Дата присвоения кадастрового номера:	02.04.2018		
Ранее присвоенный государственный учетный номер:	данные отсутствуют		
Местоположение:	Российская Федерация, Московская область, Дмитровский район, г/п Икша, в районе д. Спас-Каменка		
Площадь, м2:	6462 +/- 56		
Кадастровая стоимость, руб:	2941373.16		
Кадастровые номера расположенных в пределах земельного участка объектов недвижимости:	50:04:0070208:1074		
Категория земель:	Земли сельскохозяйственного назначения		
Виды разрешенного использования:	для дачного строительства		
Статус записи об объекте недвижимости:	Сведения об объекте недвижимости имеют статус "актуальные"		
Особые отметки:	данные отсутствуют		
Получатель выписки:	Буров Сергей Викторович (представитель правообладателя), Правообладатель: от имени заявителя Дачное товарищество собственников недвижимости "По эксплуатации дачного поселка "Спас-Каменка", 5007101529		

полное наименование должности	подпись	инициалы, фамилия
-------------------------------	---------	-------------------

М.П.

ГОСУДАРСТВЕННЫЙ  
РЕГИСТРАТОР ФРОЛКИНА И И



Выписка из Единого государственного реестра недвижимости об основных характеристиках и зарегистрированных правах на объект недвижимости

## Сведения о зарегистрированных правах

Земельный участок			
вид объекта недвижимости			
Лист № 1 раздела 2	Всего листов раздела 2: 1	Всего разделов: 3	Всего листов выписки: 3
20.12.2021г.			
Кадастровый номер:		50:04:0070208:419	

1	Правообладатель (правообладатели):	1.1	Дачное товарищество собственников недвижимости "По эксплуатации дачного поселка "Спас-Каменка", ИНН: 5007101529, ОГРН: 1175007008164
2	Вид, номер, дата и время государственной регистрации права:	2.1	Собственность 50:04:0070208:419-50/129/2021-3 17.12.2021 12:15:33
3	Документы-основания	3.1	Договор купли-продажи земельных участков, выдан 05.12.2021
4	Сведения об осуществлении государственной регистрации сделки, права, ограничения права без необходимого в силу закона согласия третьего лица, органа:	4.1	данные отсутствуют
5	Ограничение прав и обременение объекта недвижимости:	не зарегистрировано	
6	Заявленные в судебном порядке права требования:	данные отсутствуют	
7	Сведения о возражении в отношении зарегистрированного права:	данные отсутствуют	
8	Сведения о наличии решения об изъятии объекта недвижимости для государственных и муниципальных нужд:	данные отсутствуют	
9	Сведения о невозможности государственной регистрации без личного участия правообладателя или его законного представителя:	данные отсутствуют	
10	Правопритязания и сведения о наличии поступивших, но не рассмотренных заявлений о проведении государственной регистрации права (перехода, прекращения права), ограничения права или обременения объекта недвижимости, сделки в отношении объекта недвижимости:	отсутствуют	
11	Сведения о невозможности государственной регистрации перехода, прекращения, ограничения права на земельный участок из земель сельскохозяйственного назначения:	данные отсутствуют	

полное наименование должности	подпись	Государственный регистратор Фролкина И И
	М.П.	инициалы, фамилия

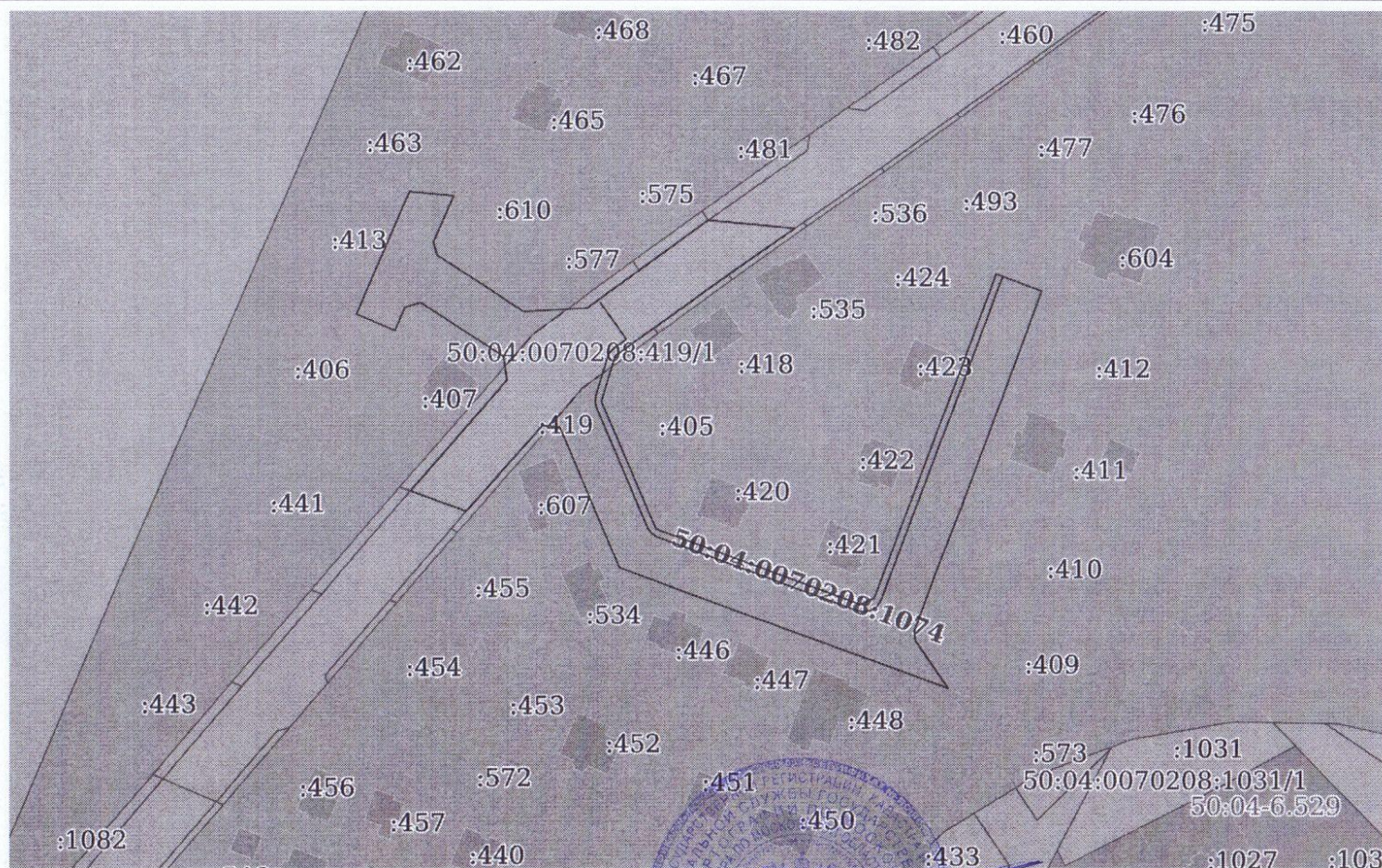


Выписка из Единого государственного реестра недвижимости об основных характеристиках и зарегистрированных правах на объект недвижимости

## Описание местоположения земельного участка

Земельный участок			
вид объекта недвижимости			
Лист № 1 раздела 3	Всего листов раздела 3: 1	Всего разделов: 3	Всего листов выписки: 3
20.12.2021г.			
Кадастровый номер:		50:04:0070208:419	

План (чертеж, схема) земельного участка



Масштаб 1:2000

Условные обозначения:

полное наименование должности	подпись	ГОСУДАРСТВЕННЫЙ РЕГИСТРАТОР	БРОДКИНА И
	М.П.		инициалы, фамилия



## Выписка из Единого государственного реестра недвижимости об объекте недвижимости

## Сведения о характеристиках объекта недвижимости

На основании запроса от 14.01.2022, поступившего на рассмотрение 14.01.2022, сообщаем, что согласно записям Единого государственного реестра недвижимости:

Раздел 1 Лист 1

Земельный участок			
вид объекта недвижимости			

Лист № 1 раздела 1	Всего листов раздела 1: 3	Всего разделов: 6	Всего листов выписки: 9
--------------------	---------------------------	-------------------	-------------------------

14.01.2022г. № КУВИ-999/2022-028225	
Кадастровый номер:	50:04:0070208:426
Номер кадастрового квартала:	50:04:0070208
Дата присвоения кадастрового номера:	02.04.2018

Ранее присвоенный государственный учетный номер:	данные отсутствуют
Местоположение:	Российская Федерация, Московская область, Дмитровский район, г/п Икша, в районе д. Спас-Каменка
Площадь:	1508 +/- 27
Кадастровая стоимость, руб.:	3833924.12
Кадастровые номера расположенных в пределах земельного участка объектов недвижимости:	данные отсутствуют
Кадастровые номера объектов недвижимости, из которых образован объект недвижимости:	50:04:0070208:149
Кадастровые номера образованных объектов недвижимости:	данные отсутствуют
Категория земель:	Земли сельскохозяйственного назначения
Виды разрешенного использования:	для дачного строительства
Сведения о кадастровом инженеру:	данные отсутствуют
Сведения о лесах, водных объектах и об иных природных объектах, расположенных в пределах земельного участка:	данные отсутствуют

полное наименование должности		инициалы, фамилия
-------------------------------	--	-------------------

М.П.  
: 810490158440644165935972892464908511266

: 23.03.2021 23.06.2022



Земельный участок			
вид объекта недвижимости			
Лист № 2 раздела 1	Всего листов раздела 1: 3	Всего разделов: 6	Всего листов выписки: 9
14.01.2022г. № КУВИ-999/2022-028225			
Кадастровый номер:		50:04:0070208:426	
Сведения о том, что земельный участок полностью расположен в границах зоны с особыми условиями использования территории, территории объекта культурного наследия, публичного сервитута:		Земельный участок полностью расположен в границах зоны с реестровым номером 50:04-6.545 от 12.04.2021, ограничение использования земельного участка в пределах зоны: В границах третьего пояса ЗСО запрещается: - закачка отработанных вод в подземные горизонты, подземное складирование твердых отходов и разработка недр земли; - размещение складов горюче-смазочных материалов, ядохимикатов и минеральных удобрений, накопителей промстоков, шламохранилищ и других объектов, обусловливающих опасность химического загрязнения подземных вод. Допускается в пределах третьего пояса ЗСО при условии выполнения специальных мероприятий по защите водоносного горизонта от загрязнения при наличии санитарно-эпидемиологического заключения, выданного с учетом заключения органов геологического контроля. В границах третьего пояса ЗСО осуществляется: - выявление, тампонирующее или восстановление всех старых, бездействующих, дефектных или неправильно эксплуатируемых скважин, представляющих опасность в части возможности загрязнения водоносных горизонтов; - бурение новых скважин и новое строительство, связанное с нарушением почвенного покрова, производится при обязательном согласовании с центром государственного санитарно-эпидемиологического надзора; - своевременное выполнение необходимых мероприятий по санитарной охране поверхностных вод, имеющих непосредственную гидрологическую связь с используемым водоносным горизонтом, в соответствии с гигиеническими требованиями к охране поверхностных вод., вид/наименование: Третий пояс зоны санитарной охраны источников питьевого и хозяйственно-бытового водоснабжения - скважин № 1 и № 2 эксплуатирующих гжельско-ассельский водоносный комплекс., тип: Зона санитарной охраны источников водоснабжения и водопроводов питьевого назначения, дата решения: 11.06.2020, номер решения: 738-РМ, наименование ОГВ/ОМСУ: Министерство экологии и природопользования Московской области	
Сведения о том, что земельный участок расположен в границах особой экономической зоны, территории опережающего социально-экономического развития, зоны территориального развития в Российской Федерации, игровой зоны:		данные отсутствуют	
Сведения о том, что земельный участок расположен в границах особо охраняемой природной территории, охотничьих угодий, лесничеств:		данные отсутствуют	
Сведения о результатах проведения государственного земельного надзора:		данные отсутствуют	
Сведения о расположении земельного участка в границах территории, в отношении которой утвержден проект межевания территории:		данные отсутствуют	
Условный номер земельного участка:		данные отсутствуют	

полное наименование должности		инициалы, фамилия
-------------------------------	--	-------------------

М.П.  
: 810490158440644165935972892464908511266

: 23.03.2021 23.06.2022



Земельный участок			
вид объекта недвижимости			
Лист № 3 раздела 1	Всего листов раздела 1: 3	Всего разделов: 6	Всего листов выписки: 9
14.01.2022г. № КУВИ-999/2022-028225			
Кадастровый номер:		50:04:0070208:426	
Сведения о принятии акта и (или) заключении договора, предусматривающих предоставление в соответствии с земельным законодательством исполнительным органом государственным органом власти или органом местного самоуправления, находящегося в государственной или муниципальной собственности земельного участка для строительства наемного дома социального использования или наемного дома коммерческого использования:		данные отсутствуют	
Сведения о том, что земельный участок или земельные участки образованы на основании решения об изъятии земельного участка и (или) расположенного на нем объекта недвижимости для государственных или муниципальных нужд:		данные отсутствуют	
Сведения о том, что земельный участок образован из земель или земельного участка, государственная собственность на которые не разграничена:		данные отсутствуют	
Сведения о наличии земельного спора о местоположении границ земельных участков:		данные отсутствуют	
Статус записи об объекте недвижимости:		Сведения об объекте недвижимости имеют статус "актуальные"	
Особые отметки:		Для данного земельного участка обеспечен доступ посредством земельного участка (земельных участков) с кадастровым номером (кадастровыми номерами): 50:04:0070208:153. Посредством данного земельного участка обеспечен доступ к земельному участку (земельным участкам) с кадастровым номером (кадастровыми номерами): 50:04:0070208:604. Сведения об ограничениях права на объект недвижимости, обременениях данного объекта, не зарегистрированных в реестре прав, ограничений прав и обременений недвижимого имущества: вид ограничения (обременения): ограничения прав на земельный участок, предусмотренные статьями 56, 56.1 Земельного кодекса Российской Федерации; срок действия: с 13.04.2021; реквизиты документа-основания: распоряжение "Об установлении зоны санитарной охраны источника питьевого и хозяйственно-бытового водоснабжения" от 11.06.2020 № 738-РМ выдан: Министерство экологии и природопользования Московской области. Сведения, необходимые для заполнения раздела: 4 - Сведения о частях земельного участка, отсутствуют.	
Получатель выписки:		Кадрметов Рустем Наильевич	

полное наименование должности		инициалы, фамилия
-------------------------------	--	-------------------

М.П.  
: 810490158440644165935972892464908511266

: 23.03.2021 23.06.2022



## Выписка из Единого государственного реестра недвижимости об объекте недвижимости

## Сведения о зарегистрированных правах

Земельный участок			
вид объекта недвижимости			
Лист № 1 раздела 2	Всего листов раздела 2: 2	Всего разделов: 6	Всего листов выписки: 9
14.01.2022г. № КУВИ-999/2022-028225			
Кадастровый номер:		50:04:0070208:426	

1	Правообладатель (правообладатели):	1.1	Дачное товарищество собственников недвижимости "По эксплуатации дачного поселка "Спас-Каменка", ИНН: 5007101529
2	Вид, номер, дата и время государственной регистрации права:	2.1	Собственность 50:04:0070208:426-50/129/2021-3 17.12.2021 12:15:33
3	Сведения об осуществлении государственной регистрации сделки, права без необходимого в силу закона согласия третьего лица, органа:	3.1	данные отсутствуют
4	Ограничение прав и обременение объекта недвижимости:	не зарегистрировано	
5	Договоры участия в долевом строительстве:	не зарегистрировано	
6	Заявленные в судебном порядке права требования:	данные отсутствуют	
7	Сведения о возражении в отношении зарегистрированного права:	данные отсутствуют	
8	Сведения о наличии решения об изъятии объекта недвижимости для государственных и муниципальных нужд:	данные отсутствуют	
9	Сведения о невозможности государственной регистрации без личного участия правообладателя или его законного представителя:	данные отсутствуют	
10	Правопритязания и сведения о наличии поступивших, но не рассмотренных заявлений о проведении государственной регистрации права (перехода, прекращения права), ограничения права или обременения объекта недвижимости, сделки в отношении объекта недвижимости:	отсутствуют	

полное наименование должности		инициалы, фамилия
-------------------------------	--	-------------------

М.П.  
: 810490158440644165935972892464908511266

: 23.03.2021 23.06.2022



Земельный участок			
вид объекта недвижимости			
Лист № 2 раздела 2	Всего листов раздела 2: 2	Всего разделов: 6	Всего листов выписки: 9
14.01.2022г. № КУВИ-999/2022-028225			
Кадастровый номер:		50:04:0070208:426	
11	Сведения о невозможности государственной регистрации перехода, прекращения, ограничения права на земельный участок из земель сельскохозяйственного назначения:	данные отсутствуют	

полное наименование должности		инициалы, фамилия
-------------------------------	--	-------------------

М.П.  
: 810490158440644165935972892464908511266

:

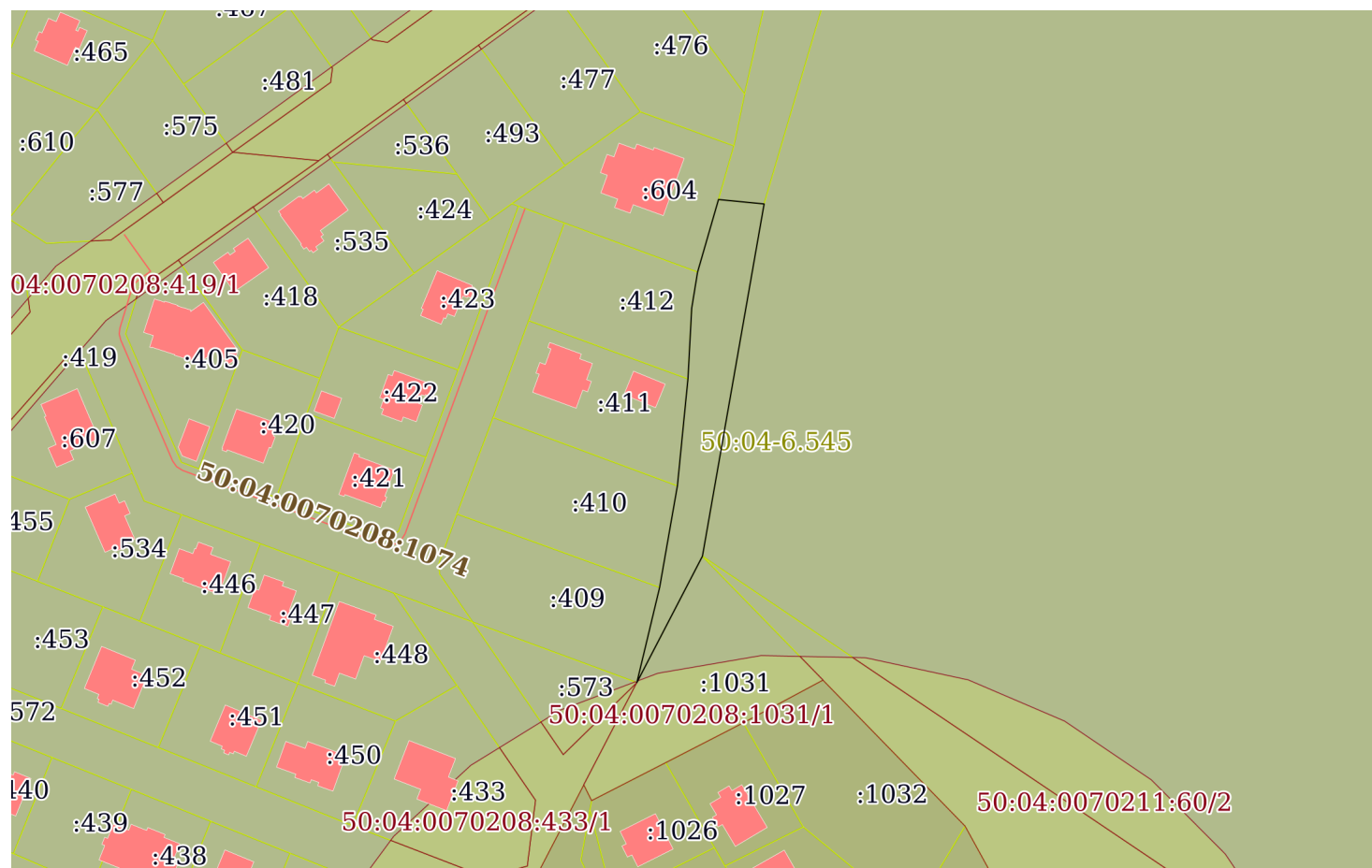
: 23.03.2021 23.06.2022

## Выписка из Единого государственного реестра недвижимости об объекте недвижимости

## Описание местоположения земельного участка

Земельный участок			
вид объекта недвижимости			
Лист № 1 раздела 3	Всего листов раздела 3: 1	Всего разделов: 6	Всего листов выписки: 9
14.01.2022г. № КУВИ-999/2022-028225			
Кадастровый номер:		50:04:0070208:426	

## План (чертеж, схема) земельного участка



Масштаб 1:2000

Условные обозначения

полное наименование должности		инициалы, фамилия
-------------------------------	--	-------------------

М.П.  
: 810490158440644165935972892464908511266

: 23.03.2021 23.06.2022



## Выписка из Единого государственного реестра недвижимости об объекте недвижимости

## Описание местоположения земельного участка

Земельный участок			
вид объекта недвижимости			
Лист № 1 раздела 3.1	Всего листов раздела 3.1: 1	Всего разделов: 6	Всего листов выписки: 9
14.01.2022г. № КУВИ-999/2022-028225			
Кадастровый номер:		50:04:0070208:426	

Описание местоположения границ земельного участка							
№ п/п	Номер точки		Дирекционны й угол	Горизонтальное проложение, м	Описание закрепления на местности	Кадастровые номера смежных участков	Сведения об адресах правообладателей смежных земельных участков
1	2	3	4	5	6	7	8
1	1.1.1	1.1.2	189°55.9'	102.46	данные отсутствуют	50:04:0070211:60	данные отсутствуют
2	1.1.2	1.1.3	207°25.6'	40.77	данные отсутствуют	50:04:0070208:1031	адрес отсутствует
3	1.1.2	1.1.2			данные отсутствуют	50:04:0070211:59	данные отсутствуют
4	1.1.3	1.1.4	13°27.1'	28.03	данные отсутствуют	50:04:0070208:409	119607, Москва г, г. Москва, пр-кт. Мичуринский, д. 27, к. 3, кв. 20
5	1.1.3	1.1.3			данные отсутствуют	50:04:0070208:572, 50:04:0070208:573	данные отсутствуют; 119607, Москва г, г. Москва, пр-кт. Мичуринский, д. 27, к. 3, кв. 20
6	1.1.4	1.1.5	9°55.3'	29.54	данные отсутствуют	50:04:0070208:410	125080, Москва г, г. Москва, ул. Алабяна, д. 12, к. 2, кв. 138
7	1.1.5	1.1.6	5°37.7'	30.79	данные отсутствуют	50:04:0070208:411	адрес отсутствует; г.Москва, ул.Авиаконструктора Микояна, д.14, корп.3, кв.119
8	1.1.6	1.1.7	3°1.7'	20.26	данные отсутствуют	50:04:0070208:412	notary.sergeeva.alla@gmail.com, г.Москва, ул. Лобненская, д.9, кв.115
9	1.1.7	1.1.8	9°15.4'	10.51	данные отсутствуют	50:04:0070208:412	notary.sergeeva.alla@gmail.com, г.Москва, ул. Лобненская, д.9, кв.115
10	1.1.8	1.1.9	16°4.8'	21.63	данные отсутствуют	50:04:0070208:604	адрес отсутствует
11	1.1.9	1.1.1	95°33.0'	13.13	данные отсутствуют	50:04:0070208:460	yukhimenko007@gmail.com, г.Москва, ул.Мытная, д.23, кв.15

полное наименование должности		инициалы, фамилия
-------------------------------	--	-------------------

М.П.  
: 810490158440644165935972892464908511266  
:  
: 23.03.2021 23.06.2022

## Выписка из Единого государственного реестра недвижимости об объекте недвижимости

## Описание местоположения земельного участка

Земельный участок			
вид объекта недвижимости			
Лист № 1 раздела 3.2	Всего листов раздела 3.2: 1	Всего разделов: 6	Всего листов выписки: 9
14.01.2022г. № КУВИ-999/2022-028225			
Кадастровый номер:		50:04:0070208:426	

Сведения о характерных точках границы земельного участка				
Система координат МСК-50, зона 2				
Номер точки	Координаты, м		Описание закрепления на местности	Средняя квадратичная погрешность определения координат характерных точек границ земельного участка, м
	X	Y		
1	2	3	4	5
1	512429.75	2186669.72	-	0.2
2	512328.83	2186652.05	-	0.2
3	512292.64	2186633.27	-	0.2
4	512319.9	2186639.79	-	0.2
5	512349	2186644.88	-	0.2
6	512379.64	2186647.9	-	0.2
7	512399.87	2186648.97	-	0.2
8	512410.24	2186650.66	-	0.2
9	512431.02	2186656.65	-	0.2
1	512429.75	2186669.72	-	0.2

полное наименование должности		инициалы, фамилия
-------------------------------	--	-------------------

М.П.  
: 810490158440644165935972892464908511266  
:  
: 23.03.2021 23.06.2022



Выписка из Единого государственного реестра недвижимости об объекте недвижимости  
Сведения о частях земельного участка

Земельный участок			
вид объекта недвижимости			
Лист № 1 раздела 4.1	Всего листов раздела 4.1: 1	Всего разделов: 6	Всего листов выписки: 9
14.01.2022г. № КУВИ-999/2022-028225			
Кадастровый номер:		50:04:0070208:426	

Учетный номер части	Площадь, м2	Содержание ограничения в использовании или ограничения права на объект недвижимости или обременения объекта недвижимости
1	2	3
	Весь	вид ограничения (обременения): ограничения прав на земельный участок, предусмотренные статьями 56, 56.1 Земельного кодекса Российской Федерации; Срок действия: с 2021-04-13; реквизиты документа-основания: распоряжение "Об установлении зоны санитарной охраны источника питьевого и хозяйственно-бытового водоснабжения" от 11.06.2020 № 738-РМ выдан: Министерство экологии и природопользования Московской области; Содержание ограничения (обременения): В границах третьего пояса ЗСО запрещается:- закачка отработанных вод в подземные горизонты, подземное складирование твердых отходов и разработка недр земли;- размещение складов горюче-смазочных материалов, ядохимикатов и минеральных удобрений, накопителей промстоков, шламохранилищ и других объектов, обуславливающих опасность химического загрязнения подземных вод. Допускается в пределах третьего пояса ЗСО при условии выполнения специальных мероприятий по защите водоносного горизонта от загрязнения при наличии санитарно-эпидемиологического заключения, выданного с учетом заключения органов геологического контроля. В границах третьего пояса ЗСО осуществляется:- выявление, тампонирующее или восстановление всех старых, бездействующих, дефектных или неправильно эксплуатируемых скважин, представляющих опасность в части возможности загрязнения водоносных горизонтов;- бурение новых скважин и новое строительство, связанное с нарушением почвенного покрова, производится при обязательном согласовании с центром государственного санитарно-эпидемиологического надзора;- своевременное выполнение необходимых мероприятий по санитарной охране поверхностных вод, имеющих непосредственную гидрологическую связь с используемым водоносным горизонтом, в соответствии с гигиеническими требованиями к охране поверхностных вод.; Реестровый номер границы: 50:04-6.545; Вид объекта реестра границ: Зона с особыми условиями использования территории; Вид зоны по документу: Третий пояс зоны санитарной охраны источников питьевого и хозяйственно-бытового водоснабжения - скважин № 1 и № 2 эксплуатирующих гжельско-ассельский водоносный комплекс.; Тип зоны: Зона санитарной охраны источников водоснабжения и водопроводов питьевого назначения

полное наименование должности		инициалы, фамилия
-------------------------------	--	-------------------

М.П.  
: 810490158440644165935972892464908511266  
:  
: 23.03.2021 23.06.2022

Выписка из Единого государственного реестра недвижимости об основных характеристиках и зарегистрированных правах на объект недвижимости

Сведения об основных характеристиках объекта недвижимости

В Единый государственный реестр недвижимости внесены следующие сведения:

Раздел 1 Лист 1

Земельный участок вид объекта недвижимости			
Лист № 1 раздела 1	Всего листов раздела 1: 1	Всего разделов: 3	Всего листов выписки: 3
17.01.2022г.			
Кадастровый номер:		50:04:0070208:460	

Номер кадастрового квартала:	50:04:0070208
Дата присвоения кадастрового номера:	08.08.2018
Ранее присвоенный государственный учетный номер:	данные отсутствуют
Местоположение:	Российская Федерация, Московская область, Дмитровский район, г/пос. Икша, д. Спас-Каменка
Площадь, м2:	6449 +/- 28
Кадастровая стоимость, руб:	2935455.82
Кадастровые номера расположенных в пределах земельного участка объектов недвижимости:	данные отсутствуют
Категория земель:	Земли сельскохозяйственного назначения
Виды разрешенного использования:	для дачного строительства
Статус записи об объекте недвижимости:	Сведения об объекте недвижимости имеют статус "актуальные"
Особые отметки:	данные отсутствуют
Получатель выписки:	Буров Сергей Викторович (представитель правообладателя), Правообладатель: от имени заявителя Дачное товарищество собственников недвижимости "По эксплуатации дачного поселка "Спас-Каменка", 5007101529

полное наименование должности	подпись М.П.	РЕГИСТРАТОР ЛЫСЕНКО А. Ю. инициалы, фамилия
-------------------------------	-----------------	---



Выписка из Единого государственного реестра недвижимости об основных характеристиках и зарегистрированных правах на объект недвижимости

## Сведения о зарегистрированных правах

Земельный участок			
вид объекта недвижимости			
Лист № 1 раздела 2	Всего листов раздела 2: 1	Всего разделов: 3	Всего листов выписки: 3
17.01.2022г.			
Кадастровый номер:		50:04:0070208:460	

1	Правообладатель (правообладатели):	1.1	Дачное товарищество собственников недвижимости "По эксплуатации дачного поселка "Спас-Каменка", ИНН: 5007101529, ОГРН: 1175007008164
2	Вид, номер, дата и время государственной регистрации права:	2.1	Собственность 50:04:0070208:460-50/113/2022-3 17.01.2022 20:43:35
3	Документы-основания	3.1	Договор купли-продажи земельных участков, № б/н, выдан 28.12.2021
4	Сведения об осуществлении государственной регистрации сделки, права, ограничения права без необходимого в силу закона согласия третьего лица, органа:	4.1	данные отсутствуют
5	Ограничение прав и обременение объекта недвижимости:	не зарегистрировано	
6	Заявленные в судебном порядке права требования:	данные отсутствуют	
7	Сведения о возражении в отношении зарегистрированного права:	данные отсутствуют	
8	Сведения о наличии решения об изъятии объекта недвижимости для государственных и муниципальных нужд:	данные отсутствуют	
9	Сведения о невозможности государственной регистрации без личного участия правообладателя или его законного представителя:	данные отсутствуют	
10	Правопритязания и сведения о наличии поступивших, но не рассмотренных заявлений о проведении государственной регистрации права (перехода, прекращения права), ограничения права или обременения объекта недвижимости, сделки в отношении объекта недвижимости:	отсутствуют	
11	Сведения о невозможности государственной регистрации перехода, прекращения, ограничения права на земельный участок из земель сельскохозяйственного назначения:	данные отсутствуют	

полное наименование должности	подпись	Гос. регистратор
	М.П.	Инициалы, фамилия

## Земельный участок

вид объекта недвижимости

Лист № 1 раздела 3

Всего листов раздела 3: 1

Всего разделов: 3

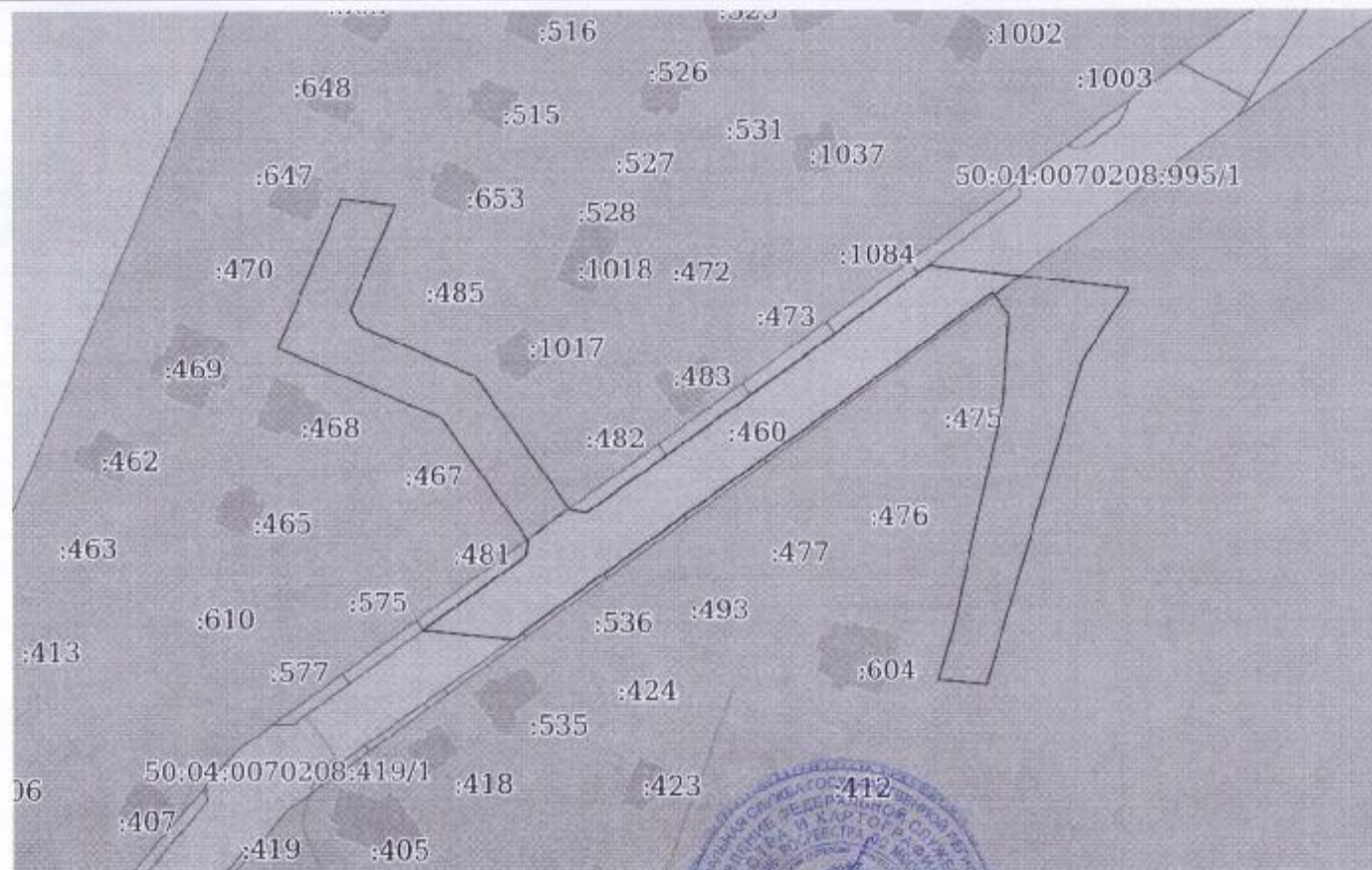
Всего листов выписки: 3

17.01.2022г.

Кадастровый номер:

50:04:0070208:460

План (чертеж, схема) земельного участка



Macштаб 1:2000

Условные обозначения:

полное наименование должности

ПОДПИСЬ

ГОС. РЕГИСТРАТОР  
ЛЫСЕНКО А. О.

Инициалы, фамилия



Управление Федеральной службы государственной регистрации, кадастра и картографии по Московской области

полное наименование органа регистрации прав

Выписка из Единого государственного реестра недвижимости об основных характеристиках и зарегистрированных правах на объект недвижимости

Сведения об основных характеристиках объекта недвижимости

В Единый государственный реестр недвижимости внесены следующие сведения:

Раздел 1 Лист 1

Земельный участок			
вид объекта недвижимости			
Лист № 1 раздела 1	Всего листов раздела 1: 1	Всего разделов: 3	Всего листов выписки: 3
17.01.2022г.			
Кадастровый номер:		50:04:0070208:461	

Номер кадастрового квартала:	50:04:0070208
Дата присвоения кадастрового номера:	08.08.2018
Ранее присвоенный государственный учетный номер:	данные отсутствуют
Местоположение:	Российская Федерация, Московская область, Дмитровский район, г/пос. Икша, д. Спас-Каменка
Площадь, м2:	535 +/- 7
Кадастровая стоимость, руб:	1461170.6
Кадастровые номера расположенных в пределах земельного участка объектов недвижимости:	данные отсутствуют
Категория земель:	Земли сельскохозяйственного назначения
Виды разрешенного использования:	для дачного строительства
Статус записи об объекте недвижимости:	Сведения об объекте недвижимости имеют статус "актуальные"
Особые отметки:	данные отсутствуют
Получатель выписки:	Буров Сергей Викторович (представитель правообладателя), Правообладатель: от имени заявителя Дачное товарищество собственников недвижимости "По эксплуатации дачного поселка "Спас-Каменка", 5007101529

полное наименование должности		подпись	ГОС. РЕГИСТРАТОР ЛЫСЕНКО А.В.
		М.П.	инициалы, фамилия

Выписка из Единого государственного реестра недвижимости об основных характеристиках и зарегистрированных правах на объект недвижимости

Сведения о зарегистрированных правах

Земельный участок			
вид объекта недвижимости			
Лист № 1 раздела 2	Всего листов раздела 2: 1	Всего разделов: 3	Всего листов выписки: 3
17.01.2022г.			
Кадастровый номер:		50:04:0070208:461	

1	Правообладатель (правообладатели):	1.1	Дачное товарищество собственников недвижимости "По эксплуатации дачного поселка "Спас-Каменка", ИНН: 5007101529, ОГРН: 1175007008164
2	Вид, номер, дата и время государственной регистрации права:	2.1	Собственность 50:04:0070208:461-50/113/2022-3 17.01.2022 20:43:35
3	Документы-основания	3.1	Договор купли-продажи земельных участков, № б/н, выдан 28.12.2021
4	Сведения об осуществлении государственной регистрации сделки, права, ограничения права без необходимого в силу закона согласия третьего лица, органа:	4.1	данные отсутствуют
5	Ограничение прав и обременение объекта недвижимости:	не зарегистрировано	
6	Заявленные в судебном порядке права требования:	данные отсутствуют	
7	Сведения о возражении в отношении зарегистрированного права:	данные отсутствуют	
8	Сведения о наличии решения об изъятии объекта недвижимости для государственных и муниципальных нужд:	данные отсутствуют	
9	Сведения о невозможности государственной регистрации без личного участия правообладателя или его законного представителя:	данные отсутствуют	
10	Правопритязания и сведения о наличии поступивших, но не рассмотренных заявлений о проведении государственной регистрации права (перехода, прекращения права), ограничения права или обременения объекта недвижимости, сделки в отношении объекта недвижимости:	отсутствуют	
11	Сведения о невозможности государственной регистрации перехода, прекращения, ограничения права на земельный участок из земель сельскохозяйственного назначения:	данные отсутствуют	

полное наименование должности	подпись	инициалы, фамилия
-------------------------------	---------	-------------------

М.П.




РЕГИСТРАТОР  
Лисенко А. О.



Выписка из Единого государственного реестра недвижимости об основных характеристиках и зарегистрированных правах на объект недвижимости

Описание местоположения земельного участка

Земельный участок			
вид объекта недвижимости			
Лист № 1 раздела 3	Всего листов раздела 3: 1	Всего разделов: 3	Всего листов выписки: 3
17.01.2022г.			
Кадастровый номер:		50:04:0070208:461	
План (чертеж, схема) земельного участка			
			
Масштаб 1:500	Условные обозначения:		
полное наименование должности	подпись	ГОС. РЕГИСТРАТОР	
	М.П.	ЛЫСЕНКО А. О.	
		инициалы, фамилия	



Выписка из Единого государственного реестра недвижимости об основных характеристиках и зарегистрированных правах на объект недвижимости

Сведения об основных характеристиках объекта недвижимости

В Единый государственный реестр недвижимости внесены следующие сведения:

Раздел 1 Лист 1

Земельный участок			
вид объекта недвижимости			
Лист № 1 раздела 1	Всего листов раздела 1: 1	Всего разделов: 3	Всего листов выписки: 3
11.01.2022г.			
Кадастровый номер:		50:04:0070208:502	

Номер кадастрового квартала:	50:04:0070208
Дата присвоения кадастрового номера:	07.03.2019
Ранее присвоенный государственный учетный номер:	данные отсутствуют
Местоположение:	Российская Федерация, Московская область, Дмитровский район, г/пос Икша, д. Спас-Каменка
Площадь, м2:	3582 +/- 19
Кадастровая стоимость, руб:	1630454.76
Кадастровые номера расположенных в пределах земельного участка объектов недвижимости:	данные отсутствуют
Категория земель:	Земли сельскохозяйственного назначения
Виды разрешенного использования:	для дачного строительства
Статус записи об объекте недвижимости:	Сведения об объекте недвижимости имеют статус "актуальные"
Особые отметки:	данные отсутствуют
Получатель выписки:	Буров Сергей Викторович (представитель правообладателя), Правообладатель: от имени заявителя Дачное товарищество собственников недвижимости "По эксплуатации дачного поселка "Спас-Каменка", 5007101529

полное наименование должности	подпись	инициалы, фамилия

М.П.



## Выписка из Единого государственного реестра недвижимости об основных характеристиках и зарегистрированных правах на объект недвижимости

## Сведения о зарегистрированных правах

Земельный участок			
вид объекта недвижимости			
Лист № 1 раздела 2	Всего листов раздела 2: 1	Всего разделов: 3	Всего листов выписки: 3
11.01.2022г.			
Кадастровый номер:		50:04:0070208:502	

1	Правообладатель (правообладатели):	1.1	Дачное товарищество собственников недвижимости "По эксплуатации дачного поселка "Спас-Каменка", ИНН: 5007101529, ОГРН: 1175007008164
2	Вид, номер, дата и время государственной регистрации права:	2.1	Собственность 50:04:0070208:502-50/113/2022-3 11.01.2022 17:50:13
3	Документы-основания	3.1	Договор купли-продажи земельных участков, выдан 03.12.2021
4	Сведения об осуществлении государственной регистрации сделки, права, ограничения права без необходимого в силу закона согласия третьего лица, органа:	4.1	данные отсутствуют
5	Ограничение прав и обременение объекта недвижимости:	не зарегистрировано	
6	Заявленные в судебном порядке права требования:	данные отсутствуют	
7	Сведения о возражении в отношении зарегистрированного права:	данные отсутствуют	
8	Сведения о наличии решения об изъятии объекта недвижимости для государственных и муниципальных нужд:	данные отсутствуют	
9	Сведения о невозможности государственной регистрации без личного участия правообладателя или его законного представителя:	данные отсутствуют	
10	Правопритязания и сведения о наличии поступивших, но не рассмотренных заявлений о проведении государственной регистрации права (перехода, прекращения права), ограничения права или обременения объекта недвижимости, сделки в отношении объекта недвижимости:	отсутствуют	
11	Сведения о невозможности государственной регистрации перехода, прекращения, ограничения права на земельный участок из земель сельскохозяйственного назначения:	данные отсутствуют	

полное наименование должности	подпись	инициалы, фамилия
-------------------------------	---------	-------------------

М.П.

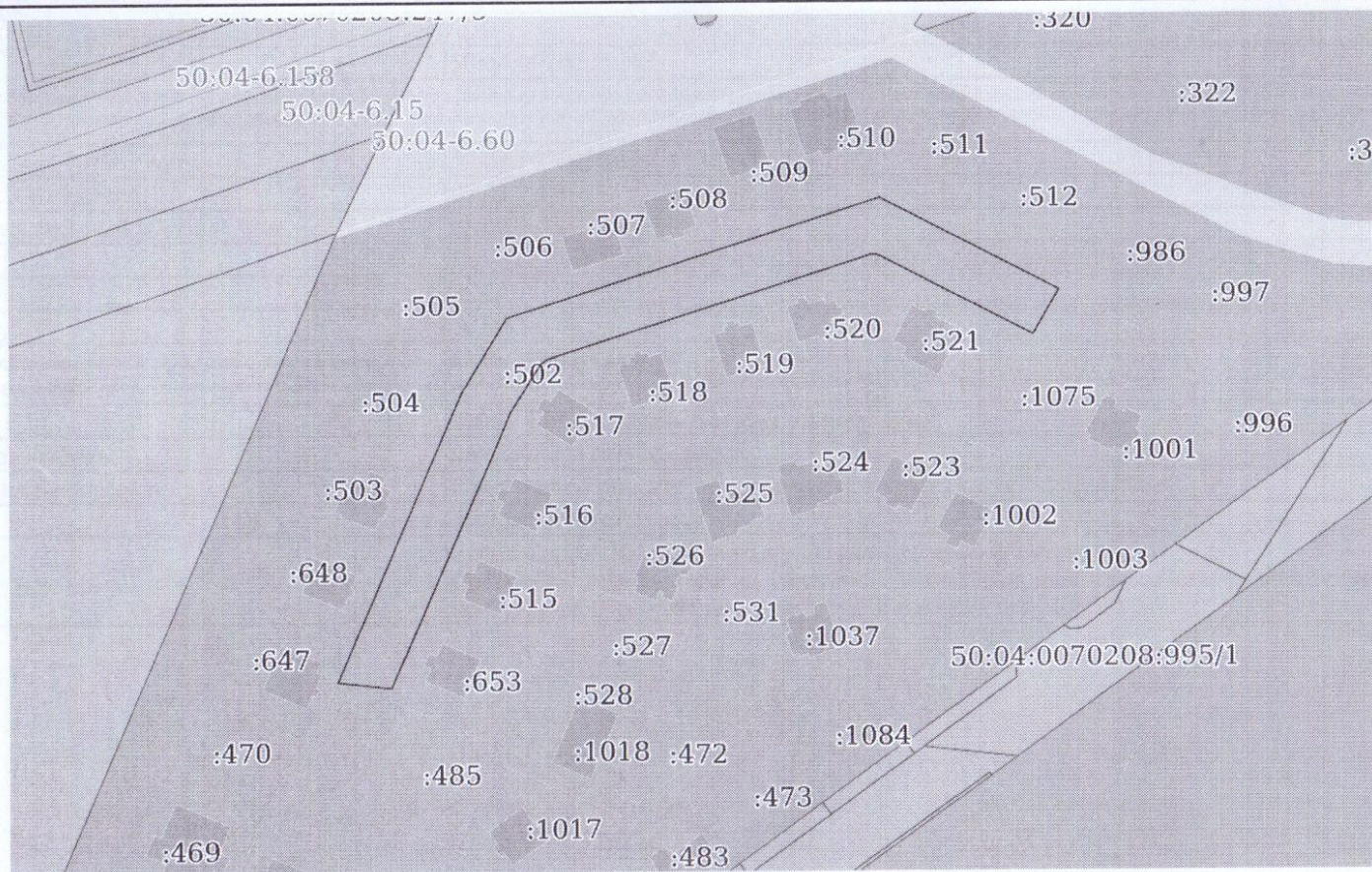


Выписка из Единого государственного реестра недвижимости об основных характеристиках и зарегистрированных правах на объект недвижимости

Описание местоположения земельного участка

Земельный участок			
вид объекта недвижимости			
Лист № 1 раздела 3	Всего листов раздела 3: 1	Всего разделов: 3	Всего листов выписки: 3
11.01.2022г.			
Кадастровый номер:		50:04:0070208:502	

План (чертеж, схема) земельного участка



Масштаб 1:2000	Условные обозначения:	
полное наименование должности	подпись	инициалы, фамилия

М.П.



РЕГИСТРАЦИЯ ССУЩЕСТВЛЕНА  
ТЕРРИТОРИАЛЬНЫМ ОРГАНОМ

УПРАВЛЕНИЯ ФЕДЕРАЛЬНОЙ СЛУЖБЫ  
ГОСУДАРСТВЕННОЙ РЕГИСТРАЦИИ, КАДАСТРА  
И КАРТОГРАФИИ ПО МОСКОВСКОЙ ОБЛАСТИ

ГОСУДАРСТВЕННЫЙ РЕГИСТРАТОР

Федосеева М.А.



Выписка из Единого государственного реестра недвижимости об основных характеристиках и зарегистрированных правах на объект недвижимости

Сведения об основных характеристиках объекта недвижимости

В Единый государственный реестр недвижимости внесены следующие сведения:

Раздел 1 Лист 1

Земельный участок			
вид объекта недвижимости			
Лист № 1 раздела 1	Всего листов раздела 1: 1	Всего разделов: 3	Всего листов выписки: 3
11.01.2022г.			
Кадастровый номер:		50:04:0070208:531	

Номер кадастрового квартала:	50:04:0070208
Дата присвоения кадастрового номера:	07.03.2019
Ранее присвоенный государственный учетный номер:	данные отсутствуют
Местоположение:	Российская Федерация, Московская область, Дмитровский район, г/пос Икша, д. Спас-Каменка
Площадь, м2:	1339 +/- 19
Кадастровая стоимость, руб:	3441310.34
Кадастровые номера расположенных в пределах земельного участка объектов недвижимости:	данные отсутствуют
Категория земель:	Земли сельскохозяйственного назначения
Виды разрешенного использования:	для дачного строительства
Статус записи об объекте недвижимости:	Сведения об объекте недвижимости имеют статус "актуальные"
Особые отметки:	данные отсутствуют
Получатель выписки:	Буров Сергей Викторович (представитель правообладателя), Правообладатель: от имени заявителя Дачное товарищество собственников недвижимости "По эксплуатации дачного поселка "Спас-Каменка", 5007101529

полное наименование должности	подпись	инициалы, фамилия

М.П.



## Выписка из Единого государственного реестра недвижимости об основных характеристиках и зарегистрированных правах на объект недвижимости

## Сведения о зарегистрированных правах

Земельный участок			
вид объекта недвижимости			
Лист № 1 раздела 2	Всего листов раздела 2: 1	Всего разделов: 3	Всего листов выписки: 3
11.01.2022г.			
Кадастровый номер:		50:04:0070208:531	

1	Правообладатель (правообладатели):	1.1	Дачное товарищество собственников недвижимости "По эксплуатации дачного поселка "Спас-Каменка", ИНН: 5007101529, ОГРН: 1175007008164
2	Вид, номер, дата и время государственной регистрации права:	2.1	Собственность 50:04:0070208:531-50/113/2022-3 11.01.2022 17:50:13
3	Документы-основания	3.1	Договор купли-продажи земельных участков, выдан 03.12.2021
4	Сведения об осуществлении государственной регистрации сделки, права, ограничения права без необходимого в силу закона согласия третьего лица, органа:	4.1	данные отсутствуют
5	Ограничение прав и обременение объекта недвижимости:	не зарегистрировано	
6	Заявленные в судебном порядке права требования:	данные отсутствуют	
7	Сведения о возражении в отношении зарегистрированного права:	данные отсутствуют	
8	Сведения о наличии решения об изъятии объекта недвижимости для государственных и муниципальных нужд:	данные отсутствуют	
9	Сведения о невозможности государственной регистрации без личного участия правообладателя или его законного представителя:	данные отсутствуют	
10	Правопритязания и сведения о наличии поступивших, но не рассмотренных заявлений о проведении государственной регистрации права (перехода, прекращения права), ограничения права или обременения объекта недвижимости, сделки в отношении объекта недвижимости:	отсутствуют	
11	Сведения о невозможности государственной регистрации перехода, прекращения, ограничения права на земельный участок из земель сельскохозяйственного назначения:	данные отсутствуют	

полное наименование должности	подпись	инициалы, фамилия
-------------------------------	---------	-------------------

М.П.

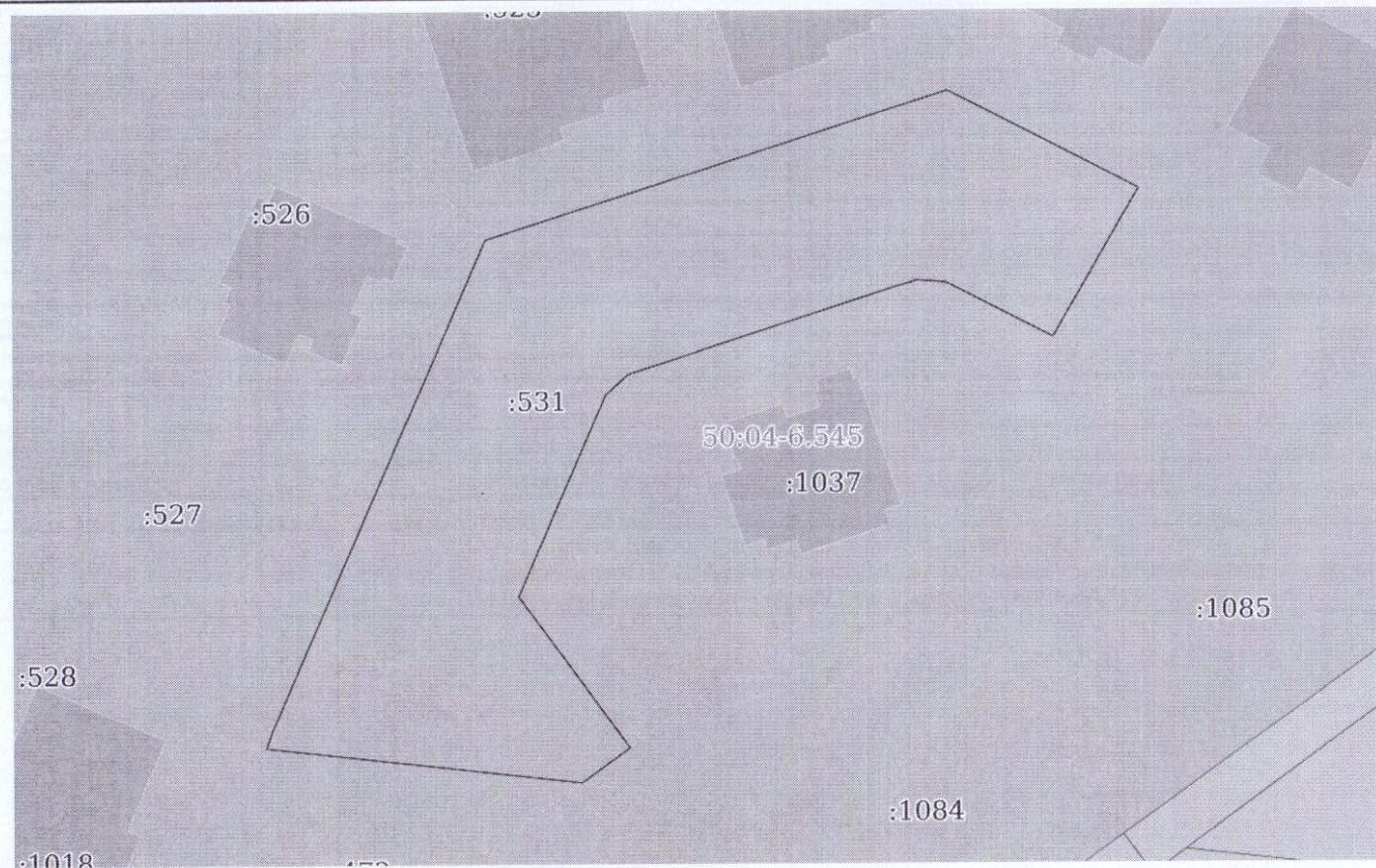


Выписка из Единого государственного реестра недвижимости об основных характеристиках и зарегистрированных правах на объект недвижимости

Описание местоположения земельного участка

Земельный участок			
вид объекта недвижимости			
Лист № 1 раздела 3	Всего листов раздела 3: 1	Всего разделов: 3	Всего листов выписки: 3
11.01.2022г.			
Кадастровый номер:		50:04:0070208:531	

План (чертеж, схема) земельного участка



Масштаб 1:600

Условные обозначения:

полное наименование должности	подпись	инициалы, фамилия
-------------------------------	---------	-------------------

М.П.



РЕГИСТРАЦИЯ ОСУЩЕСТВЛЕНА  
ТЕРРИТОРИАЛЬНЫМ ОРГАНОМ

Управления Федеральной службы  
государственной регистрации, кадастра  
и картографии по Московской области

Государственный регистратор  
Федосеева М.А.



Выписка из Единого государственного реестра недвижимости об основных характеристиках и зарегистрированных правах на объект недвижимости  
Сведения об основных характеристиках объекта недвижимости

В Единый государственный реестр недвижимости внесены следующие сведения:

Раздел 1 Лист 1

Земельный участок			
вид объекта недвижимости			
Лист № 1 раздела 1	Всего листов раздела 1: 1	Всего разделов: 3	Всего листов выписки: 3
15.12.2021г.			
Кадастровый номер:		50:04:0070208:541	

Номер кадастрового квартала:	50:04:0070208
Дата присвоения кадастрового номера:	21.03.2019
Ранее присвоенный государственный учетный номер:	данные отсутствуют
Местоположение:	Российская Федерация, Московская область, Дмитровский район, г/пос Икша, д. Спас-Каменка
Площадь, м2:	5207 +/- 20
Кадастровая стоимость, руб:	2370122.26
Кадастровые номера расположенных в пределах земельного участка объектов недвижимости:	данные отсутствуют
Категория земель:	Земли сельскохозяйственного назначения
Виды разрешенного использования:	для дачного строительства
Статус записи об объекте недвижимости:	Сведения об объекте недвижимости имеют статус "актуальные"
Особые отметки:	данные отсутствуют
Получатель выписки:	Буров Сергей Викторович (представитель правообладателя), Правообладатель: от имени заявителя Дачное товарищество собственников недвижимости "По эксплуатации дачного поселка "Спас-Каменка", 5007101529

полное наименование должности	подпись	инициалы, фамилия
-------------------------------	---------	-------------------

М.П.

ГОС РЕГИСТРАТОР

ДЫСЕНКО А О



Выписка из Единого государственного реестра недвижимости об основных характеристиках и зарегистрированных правах на объект недвижимости

## Сведения о зарегистрированных правах

Земельный участок			
вид объекта недвижимости			
Лист № 1 раздела 2	Всего листов раздела 2: 1	Всего разделов: 3	Всего листов выписки: 3
15.12.2021г.			
Кадастровый номер:		50:04:0070208:541	

1	Правообладатель (правообладатели):	1.1	Дачное товарищество собственников недвижимости "По эксплуатации дачного поселка "Спас-Каменка", ИНН: 5007101529, ОГРН: 1175007008164
2	Вид, номер, дата и время государственной регистрации права:	2.1	Собственность 50:04:0070208:541-50/129/2021-5 15.12.2021 17:35:46
3	Документы-основания	3.1	Договор купли-продажи земельных участков, выдан 26.11.2021
4	Сведения об осуществлении государственной регистрации сделки, права, ограничения права без необходимого в силу закона согласия третьего лица, органа:	4.1	данные отсутствуют
5	Ограничение прав и обременение объекта недвижимости:	не зарегистрировано	
6	Заявленные в судебном порядке права требования:	данные отсутствуют	
7	Сведения о возражении в отношении зарегистрированного права:	данные отсутствуют	
8	Сведения о наличии решения об изъятии объекта недвижимости для государственных и муниципальных нужд:	данные отсутствуют	
9	Сведения о невозможности государственной регистрации без личного участия правообладателя или его законного представителя:	данные отсутствуют	
10	Правопритязания и сведения о наличии поступивших, но не рассмотренных заявлений о проведении государственной регистрации права (перехода, прекращения права), ограничения права или обременения объекта недвижимости, сделки в отношении объекта недвижимости:	отсутствуют	
11	Сведения о невозможности государственной регистрации перехода, прекращения, ограничения права на земельный участок из земель сельскохозяйственного назначения:	данные отсутствуют	

полное наименование должности	подпись	инициалы, фамилия
-------------------------------	---------	-------------------

М.П.



Выписка из Единого государственного реестра недвижимости об основных характеристиках и зарегистрированных правах на объект недвижимости

Описание местоположения земельного участка

Земельный участок			
вид объекта недвижимости			
Лист № 1 раздела 3	Всего листов раздела 3: 1	Всего разделов: 3	Всего листов выписки: 3
15.12.2021г.			
Кадастровый номер:		50:04:0070208:541	
План (чертеж, схема) земельного участка			
Масштаб 1:2000	Условные обозначения:	ГОС РЕГИСТРАТОР	
полное наименование должности	подпись	инициалы, фамилия	

М.П.



Выписка из Единого государственного реестра недвижимости об основных характеристиках и зарегистрированных правах на объект недвижимости

Сведения об основных характеристиках объекта недвижимости

В Единый государственный реестр недвижимости внесены следующие сведения:

Раздел 1 Лист 1

Земельный участок			
вид объекта недвижимости			
Лист № 1 раздела 1	Всего листов раздела 1: 1	Всего разделов: 3	Всего листов выписки: 3
29.12.2021г.			
Кадастровый номер:		50:04:0070208:602	

Номер кадастрового квартала:	50:04:0070208
Дата присвоения кадастрового номера:	25.06.2019
Ранее присвоенный государственный учетный номер:	Условный номер 50-50/004-50/004/008/2019-21704
Местоположение:	Российская Федерация, Московская область, Дмитровский район, г/пос Икша, д. Спас-Каменка
Площадь, м2:	8194 +/- 63
Кадастровая стоимость, руб:	15754276.04
Кадастровые номера расположенных в пределах земельного участка объектов недвижимости:	данные отсутствуют
Категория земель:	Земли сельскохозяйственного назначения
Виды разрешенного использования:	для дачного строительства
Статус записи об объекте недвижимости:	Сведения об объекте недвижимости имеют статус "актуальные"
Особые отметки:	данные отсутствуют
Получатель выписки:	Буров Сергей Викторович (представитель правообладателя), Правообладатель: от имени заявителя Дачное товарищество собственников недвижимости "По эксплуатации дачного поселка "Спас-Каменка", 5007101529

полное наименование должности	подпись	инициалы, фамилия
-------------------------------	---------	-------------------

М.П.

Выписка из Единого государственного реестра недвижимости об основных характеристиках и зарегистрированных правах на объект недвижимости

Сведения о зарегистрированных правах

Земельный участок			
вид объекта недвижимости			
Лист № 1 раздела 2	Всего листов раздела 2: 1	Всего разделов: 3	Всего листов выписки: 3
29.12.2021г.			
Кадастровый номер:		50:04:0070208:602	

1	Правообладатель (правообладатели):	1.1	Дачное товарищество собственников недвижимости "По эксплуатации дачного поселка "Спас-Каменка", ИНН: 5007101529, ОГРН: 1175007008164
2	Вид, номер, дата и время государственной регистрации права:	2.1	Собственность 50:04:0070208:602-50/113/2021-3 28.12.2021 22:02:57
3	Документы-основания	3.1	Договор купли-продажи земельных участков, выдан 26.11.2021
4	Сведения об осуществлении государственной регистрации сделки, права, ограничения права без необходимого в силу закона согласия третьего лица, органа:	4.1	данные отсутствуют
5	Ограничение прав и обременение объекта недвижимости:	не зарегистрировано	
6	Заявленные в судебном порядке права требования:	данные отсутствуют	
7	Сведения о возражении в отношении зарегистрированного права:	данные отсутствуют	
8	Сведения о наличии решения об изъятии объекта недвижимости для государственных и муниципальных нужд:	данные отсутствуют	
9	Сведения о невозможности государственной регистрации без личного участия правообладателя или его законного представителя:	данные отсутствуют	
10	Правопритязания и сведения о наличии поступивших, но не рассмотренных заявлений о проведении государственной регистрации права (перехода, прекращения права), ограничения права или обременения объекта недвижимости, сделки в отношении объекта недвижимости:	отсутствуют	
11	Сведения о невозможности государственной регистрации перехода, прекращения, ограничения права на земельный участок из земель сельскохозяйственного назначения:	данные отсутствуют	

полное наименование должности	подпись	инициалы, фамилия
-------------------------------	---------	-------------------

М.П.

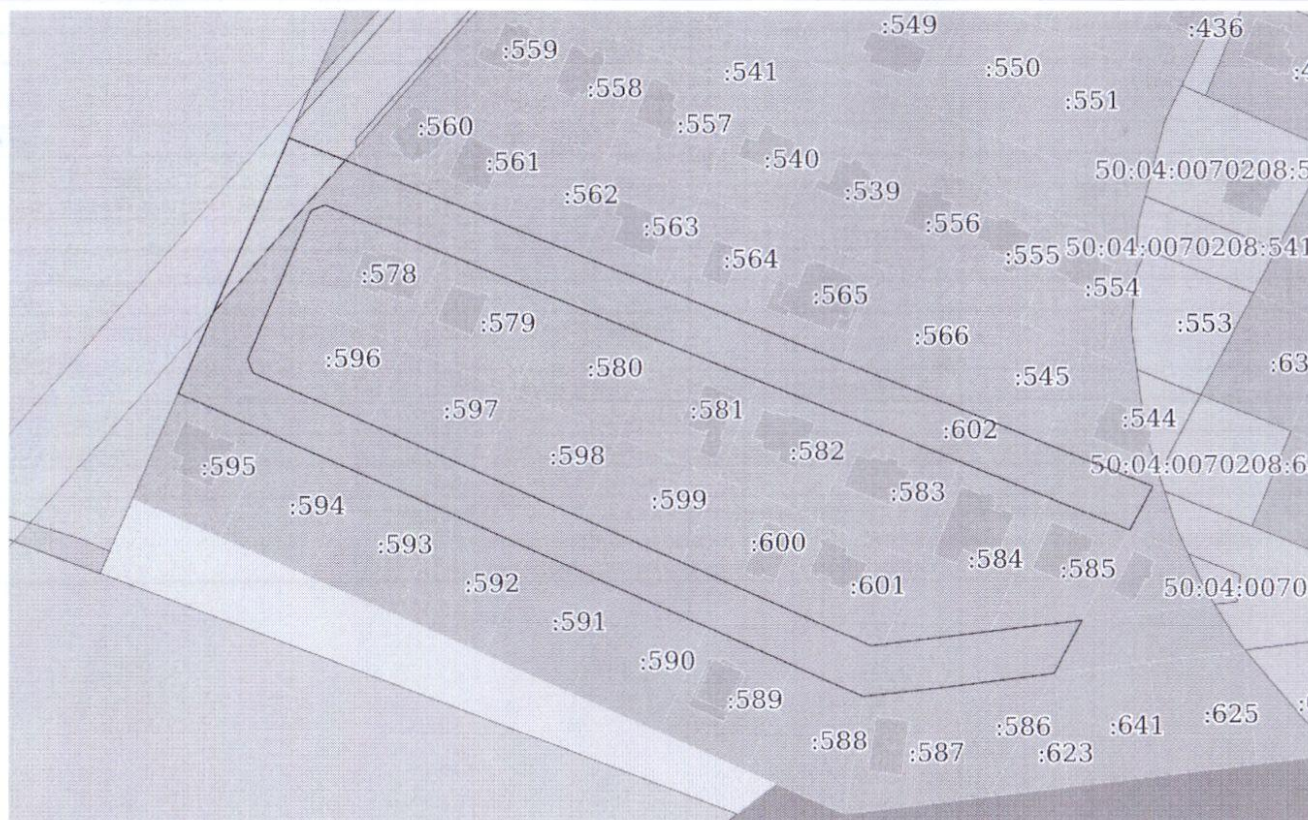


Выписка из Единого государственного реестра недвижимости об основных характеристиках и зарегистрированных правах на объект недвижимости

## Описание местоположения земельного участка

Земельный участок			
вид объекта недвижимости			
Лист № 1 раздела 3	Всего листов раздела 3: 1	Всего разделов: 3	Всего листов выписки: 3
29.12.2021г.			
Кадастровый номер:		50:04:0070208:602	

## План (чертеж, схема) земельного участка



Масштаб 1:2000

Условные обозначения:

полное наименование должности	подпись	инициалы, фамилия
-------------------------------	---------	-------------------

М.П.

РЕГИСТРАЦИЯ СОМНЕНИЙ  
ТЕРРИТОРИАЛЬНО-КАДАСТРОВОЙ  
УПРАВЛЕНИЯ ГОСУДАРСТВЕННОЙ  
КАДАСТРОВОЙ СЛУЖБЫ ПО  
ГОСУДАРСТВЕННОЙ КАРТОГРАФИИ И  
КАРТОГРАФИИ ПО МОСКОВСКОЙ  
ГОСУДАРСТВЕННОЙ РЕГИСТРАТОР  
ИЗРЫЖНИК А. Г.  
\* 103 \*



Выписка из Единого государственного реестра недвижимости об основных характеристиках и зарегистрированных правах на объект недвижимости

Сведения об основных характеристиках объекта недвижимости

В Единый государственный реестр недвижимости внесены следующие сведения:

Раздел 1 Лист 1

Земельный участок			
вид объекта недвижимости			
Лист № 1 раздела 1	Всего листов раздела 1: 1	Всего разделов: 3	Всего листов выписки: 3
14.12.2021г.			
Кадастровый номер:	50:04:0070208:621		
Номер кадастрового квартала:	50:04:0070208		
Дата присвоения кадастрового номера:	20.11.2019		
Ранее присвоенный государственный учетный номер:	данные отсутствуют		
Местоположение:	Российская Федерация, Московская область, Дмитровский район, г/пос Икша, д. Спас-Каменка		
Площадь, м2:	3696 +/- 43		
Кадастровая стоимость, руб:	1682345.28		
Кадастровые номера расположенных в пределах земельного участка объектов недвижимости:	данные отсутствуют		
Категория земель:	Земли сельскохозяйственного назначения		
Виды разрешенного использования:	для дачного строительства		
Статус записи об объекте недвижимости:	Сведения об объекте недвижимости имеют статус "актуальные"		
Особые отметки:	данные отсутствуют		
Получатель выписки:	Буров Сергей Викторович (представитель правообладателя), Правообладатель: от имени заявителя Дачное товарищество собственников недвижимости "По эксплуатации дачного поселка "Спас-Каменка", 5007101529		

полное наименование должности	подпись	инициалы, фамилия
-------------------------------	---------	-------------------



ГОСУДАРСТВЕННЫЙ  
РЕГИСТРАТОР Фролкина И.И.

М.П.



Выписка из Единого государственного реестра недвижимости об основных характеристиках и зарегистрированных правах на объект недвижимости

Сведения о зарегистрированных правах

Земельный участок			
вид объекта недвижимости			
Лист № 1 раздела 2	Всего листов раздела 2: 1	Всего разделов: 3	Всего листов выписки: 3
14.12.2021г.			
Кадастровый номер:		50:04:0070208:621	

1	Правообладатель (правообладатели):	1.1	Дачное товарищество собственников недвижимости "По эксплуатации дачного поселка "Спас-Каменка", ИНН: 5007101529, ОГРН: 1175007008164
2	Вид, номер, дата и время государственной регистрации права:	2.1	Собственность 50:04:0070208:621-50/113/2021-3 14.12.2021 17:23:53
3	Документы-основания	3.1	Договор купли-продажи земельных участков, выдан 05.12.2021
4	Сведения об осуществлении государственной регистрации сделки, права, ограничения права без необходимого в силу закона согласия третьего лица, органа:	4.1	данные отсутствуют
5	Ограничение прав и обременение объекта недвижимости:	не зарегистрировано	
6	Заявленные в судебном порядке права требования:	данные отсутствуют	
7	Сведения о возражении в отношении зарегистрированного права:	данные отсутствуют	
8	Сведения о наличии решения об изъятии объекта недвижимости для государственных и муниципальных нужд:	данные отсутствуют	
9	Сведения о невозможности государственной регистрации без личного участия правообладателя или его законного представителя:	данные отсутствуют	
10	Правопритязания и сведения о наличии поступивших, но не рассмотренных заявлений о проведении государственной регистрации права (перехода, прекращения права), ограничения права или обременения объекта недвижимости, сделки в отношении объекта недвижимости:	отсутствуют	
11	Сведения о невозможности государственной регистрации перехода, прекращения, ограничения права на земельный участок из земель сельскохозяйственного назначения:	данные отсутствуют	

полное наименование должности	подпись	инициалы, фамилия
	М.П.	

ГОСУДАРСТВЕННЫЙ  
РЕГИСТРАТОР ФРОЛКИНА И И



Выписка из Единого государственного реестра недвижимости об основных характеристиках и зарегистрированных правах на объект недвижимости

Описание местоположения земельного участка

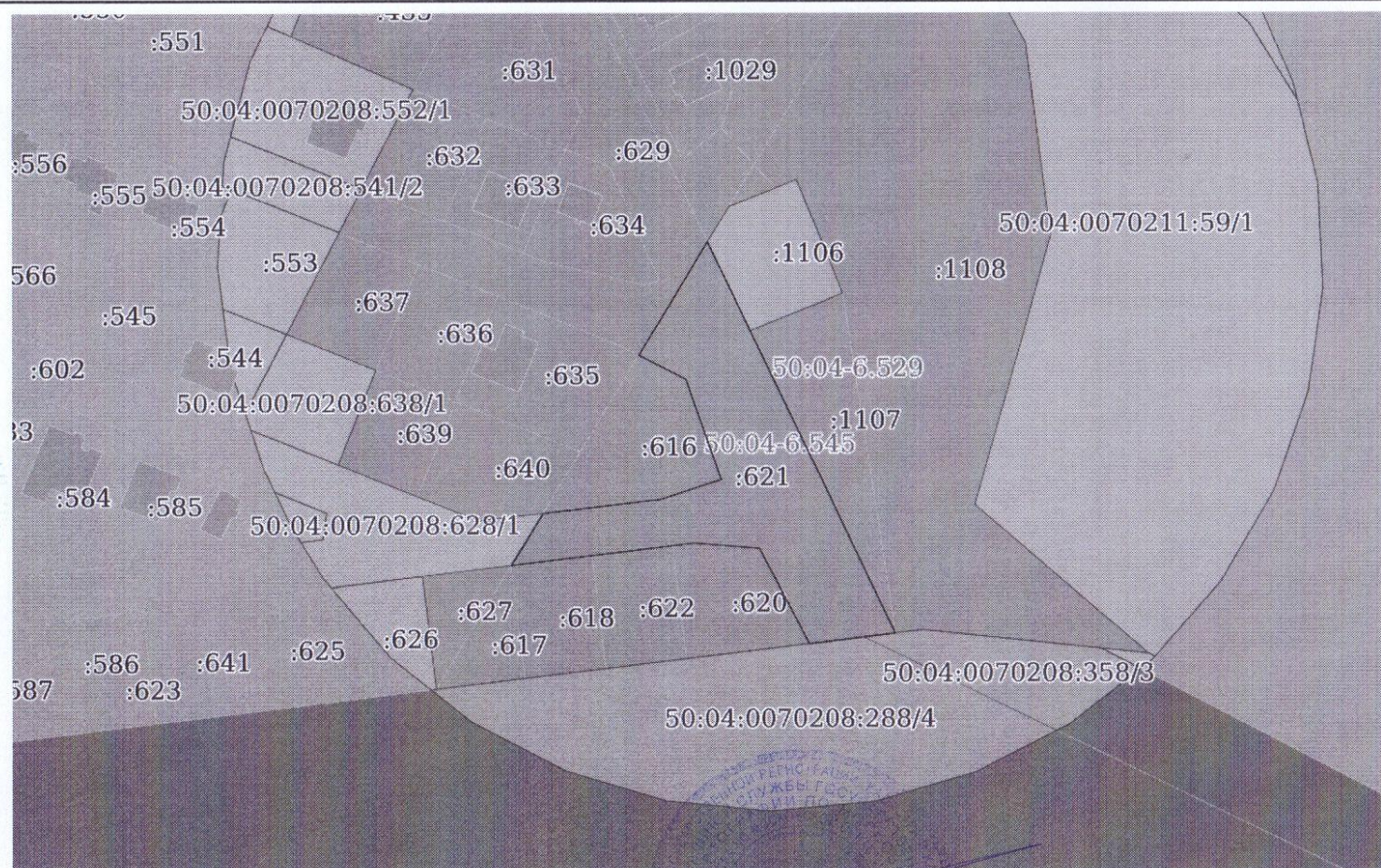
Земельный участок			
вид объекта недвижимости			

Лист № 1 раздела 3	Всего листов раздела 3: 1	Всего разделов: 3	Всего листов выписки: 3
--------------------	---------------------------	-------------------	-------------------------

14.12.2021г.

Кадастровый номер: 50:04:0070208:621

План (чертеж, схема) земельного участка



Масштаб 1:2000

Условные обозначения:

полное наименование должности	подпись	инициалы, фамилия
-------------------------------	---------	-------------------

М.П. \* 112 \*

ГОСУДАРСТВЕННЫЙ  
РЕГИСТРАТОР

ОБЪЕКТЫ И И



Выписка из Единого государственного реестра недвижимости об основных характеристиках и зарегистрированных правах на объект недвижимости

Сведения об основных характеристиках объекта недвижимости

В Единый государственный реестр недвижимости внесены следующие сведения:

Раздел 1 Лист 1

Земельный участок			
вид объекта недвижимости			
Лист № 1 раздела 1	Всего листов раздела 1: 1	Всего разделов: 3	Всего листов выписки: 3
17.12.2021г.			
Кадастровый номер:	50:04:0070208:628		
Номер кадастрового квартала:	50:04:0070208		
Дата присвоения кадастрового номера:	20.11.2019		
Ранее присвоенный государственный учетный номер:	данные отсутствуют		
Местоположение:	Российская Федерация, Московская область, Дмитровский район, г/пос Икша, д. Спас-Каменка		
Площадь, м2:	2424 +/- 35		
Кадастровая стоимость, руб:	1103356.32		
Кадастровые номера расположенных в пределах земельного участка объектов недвижимости:	данные отсутствуют		
Категория земель:	Земли сельскохозяйственного назначения		
Виды разрешенного использования:	для дачного строительства		
Статус записи об объекте недвижимости:	Сведения об объекте недвижимости имеют статус "актуальные"		
Особые отметки:	данные отсутствуют		
Получатель выписки:	Буров Сергей Викторович (представитель правообладателя), Правообладатель: от имени заявителя Дачное товарищество собственников недвижимости "По эксплуатации дачного поселка "Спас-Каменка", 5007101529		

полное наименование должности	подпись	Гос регистратор Лысенко А. О. инициалы, фамилия
-------------------------------	---------	---

М.П.



Выписка из Единого государственного реестра недвижимости об основных характеристиках и зарегистрированных правах на объект недвижимости

## Сведения о зарегистрированных правах

Земельный участок			
вид объекта недвижимости			
Лист № 1 раздела 2	Всего листов раздела 2: 1	Всего разделов: 3	Всего листов выписки: 3
17.12.2021г.			
Кадастровый номер:		50:04:0070208:628	

1	Правообладатель (правообладатели):	1.1	Дачное товарищество собственников недвижимости "По эксплуатации дачного поселка "Спас-Каменка", ИНН: 5007101529, ОГРН: 1175007008164
2	Вид, номер, дата и время государственной регистрации права:	2.1	Собственность 50:04:0070208:628-50/129/2021-3 17.12.2021 11:42:13
3	Документы-основания	3.1	Договор купли-продажи земельных участков, выдан 26.11.2021
4	Сведения об осуществлении государственной регистрации сделки, права, ограничения права без необходимого в силу закона согласия третьего лица, органа:	4.1	данные отсутствуют
5	Ограничение прав и обременение объекта недвижимости:	не зарегистрировано	
6	Заявленные в судебном порядке права требования:	данные отсутствуют	
7	Сведения о возражении в отношении зарегистрированного права:	данные отсутствуют	
8	Сведения о наличии решения об изъятии объекта недвижимости для государственных и муниципальных нужд:	данные отсутствуют	
9	Сведения о невозможности государственной регистрации без личного участия правообладателя или его законного представителя:	данные отсутствуют	
10	Правопритязания и сведения о наличии поступивших, но не рассмотренных заявлений о проведении государственной регистрации права (перехода, прекращения права), ограничения права или обременения объекта недвижимости, сделки в отношении объекта недвижимости:	отсутствуют	
11	Сведения о невозможности государственной регистрации перехода, прекращения, ограничения права на земельный участок из земель сельскохозяйственного назначения:	данные отсутствуют	



полное наименование должности	подпись	Гос. регистратор
	М.П.	Лысенко А.В.

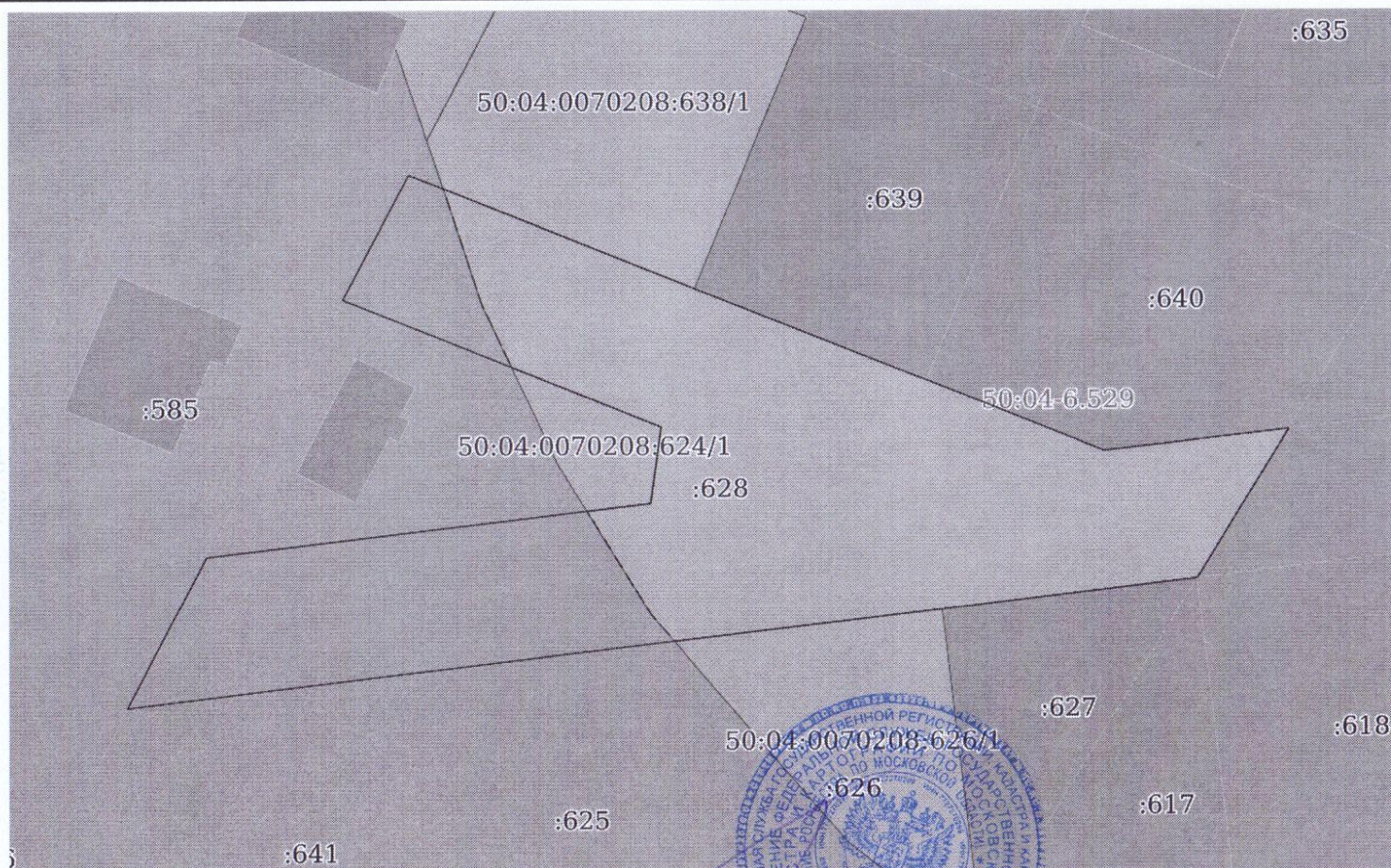


Выписка из Единого государственного реестра недвижимости об основных характеристиках и зарегистрированных правах на объект недвижимости

Описание местоположения земельного участка

Земельный участок			
вид объекта недвижимости			
Лист № 1 раздела 3	Всего листов раздела 3: 1	Всего разделов: 3	Всего листов выписки: 3
17.12.2021г.			
Кадастровый номер:		50:04:0070208:628	

План (чертеж, схема) земельного участка



Масштаб 1:700

Условные обозначения:

полное наименование должности	подпись	инициалы, фамилия
-------------------------------	---------	-------------------

М.П.

ГОС РЕГИСТРАТОР  
ЛЫСЕНКО А. О.



Выписка из Единого государственного реестра недвижимости об основных характеристиках и зарегистрированных правах на объект недвижимости

Сведения об основных характеристиках объекта недвижимости

В Единый государственный реестр недвижимости внесены следующие сведения:

Раздел 1 Лист 1

Земельный участок			
вид объекта недвижимости			
Лист № 1 раздела 1	Всего листов раздела 1: 1	Всего разделов: 3	Всего листов выписки: 3
17.12.2021г.			
Кадастровый номер:	50:04:0070208:629		
Номер кадастрового квартала:	50:04:0070208		
Дата присвоения кадастрового номера:	20.11.2019		
Ранее присвоенный государственный учетный номер:	данные отсутствуют		
Местоположение:	Российская Федерация, Московская область, Дмитровский район, г/пос Икша, д. Спас-Каменка		
Площадь, м2:	3675 +/- 42		
Кадастровая стоимость, руб:	1672786.5		
Кадастровые номера расположенных в пределах земельного участка объектов недвижимости:	данные отсутствуют		
Категория земель:	Земли сельскохозяйственного назначения		
Виды разрешенного использования:	для дачного строительства		
Статус записи об объекте недвижимости:	Сведения об объекте недвижимости имеют статус "актуальные"		
Особые отметки:	данные отсутствуют		
Получатель выписки:	Буров Сергей Викторович (представитель правообладателя), Правообладатель: от имени заявителя Дачное товарищество собственников недвижимости "По эксплуатации дачного поселка "Спас-Каменка", 5007101529		



ГОС. РЕГИСТРАТОР  
ЛЫСЕНКО А. О.

полное наименование должности	подпись	инициалы, фамилия
-------------------------------	---------	-------------------

М.П.

## Выписка из Единого государственного реестра недвижимости об основных характеристиках и зарегистрированных правах на объект недвижимости

## Сведения о зарегистрированных правах

Земельный участок			
вид объекта недвижимости			
Лист № 1 раздела 2	Всего листов раздела 2: 1	Всего разделов: 3	Всего листов выписки: 3
17.12.2021г.			
Кадастровый номер:		50:04:0070208:629	

1	Правообладатель (правообладатели):	1.1	Дачное товарищество собственников недвижимости "По эксплуатации дачного поселка "Спас-Каменка", ИНН: 5007101529, ОГРН: 1175007008164
2	Вид, номер, дата и время государственной регистрации права:	2.1	Собственность 50:04:0070208:629-50/129/2021-3 17.12.2021 11:42:13
3	Документы-основания	3.1	Договор купли-продажи земельных участков, выдан 26.11.2021
4	Сведения об осуществлении государственной регистрации сделки, права, ограничения права без необходимого в силу закона согласия третьего лица, органа:	4.1	данные отсутствуют
5	Ограничение прав и обременение объекта недвижимости:	не зарегистрировано	
6	Заявленные в судебном порядке права требования:	данные отсутствуют	
7	Сведения о возражении в отношении зарегистрированного права:	данные отсутствуют	
8	Сведения о наличии решения об изъятии объекта недвижимости для государственных и муниципальных нужд:	данные отсутствуют	
9	Сведения о невозможности государственной регистрации без личного участия правообладателя или его законного представителя:	данные отсутствуют	
10	Правопритязания и сведения о наличии поступивших, но не рассмотренных заявлений о проведении государственной регистрации права (перехода, прекращения права), ограничения права или обременения объекта недвижимости, сделки в отношении объекта недвижимости:	отсутствуют	
11	Сведения о невозможности государственной регистрации перехода, прекращения, ограничения права на земельный участок из земель сельскохозяйственного назначения:	данные отсутствуют	

полное наименование должности		
-------------------------------	--	--



ГОС. РЕГИСТРАЦИЯ  
ЛЫСЕНКО А. О.

инициалы, фамилия

подпись

М.П.



## Земельный участок

вид объекта недвижимости

Лист № 1 раздела 3

Всего листов раздела 3: 1

Всего разделов: 3

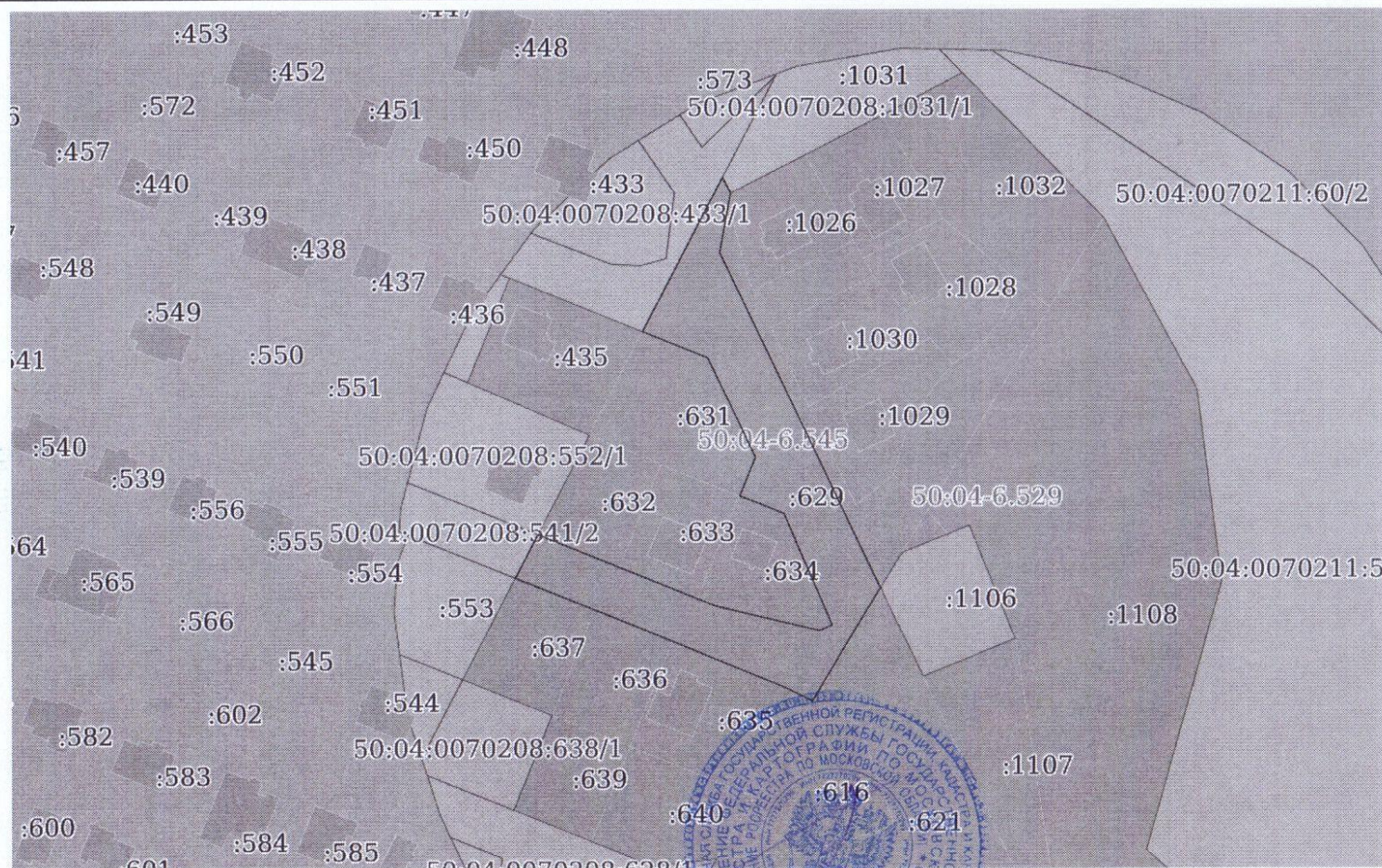
Всего листов выписки: 3

17.12.2021г.

Кадастровый номер:

50:04:0070208:629
-------------------

План (чертеж, схема) земельного участка



Масштаб 1:2000

Условные обозначения:

полное наименование должности

**ПОДПИСЬ**

М.П.

Гос. регистр  
Лысенко А. О.  
инициалы, фамилия



Выписка из Единого государственного реестра недвижимости об основных характеристиках и зарегистрированных правах на объект недвижимости

Сведения об основных характеристиках объекта недвижимости

В Единый государственный реестр недвижимости внесены следующие сведения:

Раздел 1 Лист 1

Земельный участок			
вид объекта недвижимости			
Лист № 1 раздела 1	Всего листов раздела 1: 1	Всего разделов: 3	Всего листов выписки: 3
29.12.2021г.			
Кадастровый номер:		50:04:0070208:984	

Номер кадастрового квартала:	50:04:0070208
Дата присвоения кадастрового номера:	18.08.2020
Ранее присвоенный государственный учетный номер:	данные отсутствуют
Местоположение:	Московская область, г Дмитров, д Спас-Каменка, д. Спас-Каменка, тер объединения Спас-Каменка
Площадь, м2:	2519 +/- 35
Кадастровая стоимость, руб:	2797626.59
Кадастровые номера расположенных в пределах земельного участка объектов недвижимости:	данные отсутствуют
Категория земель:	Земли сельскохозяйственного назначения
Виды разрешенного использования:	для дачного строительства
Статус записи об объекте недвижимости:	Сведения об объекте недвижимости имеют статус "актуальные"
Особые отметки:	данные отсутствуют
Получатель выписки:	Буров Сергей Викторович (представитель правообладателя), Правообладатель: от имени заявителя Дачное товарищество собственников недвижимости "По эксплуатации дачного поселка "Спас-Каменка", 5007101529

полное наименование должности	подпись	инициалы, фамилия
-------------------------------	---------	-------------------

М.П.



Выписка из Единого государственного реестра недвижимости об основных характеристиках и зарегистрированных правах на объект недвижимости

## Сведения о зарегистрированных правах

Земельный участок			
вид объекта недвижимости			
Лист № 1 раздела 2	Всего листов раздела 2: 1	Всего разделов: 3	Всего листов выписки: 3
29.12.2021г.			
Кадастровый номер:		50:04:0070208:984	

1	Правообладатель (правообладатели):	1.1	Дачное товарищество собственников недвижимости "По эксплуатации дачного поселка "Спас-Каменка", ИНН: 5007101529, ОГРН: 1175007008164
2	Вид, номер, дата и время государственной регистрации права:	2.1	Собственность 50:04:0070208:984-50/113/2021-3 28.12.2021 17:11:20
3	Документы-основания	3.1	Договор купли-продажи земельных участков, № б/н, выдан 27.11.2021
4	Сведения об осуществлении государственной регистрации сделки, права, ограничения права без необходимого в силу закона согласия третьего лица, органа:	4.1	данные отсутствуют
5	Ограничение прав и обременение объекта недвижимости:	не зарегистрировано	
6	Заявленные в судебном порядке права требования:	данные отсутствуют	
7	Сведения о возражении в отношении зарегистрированного права:	данные отсутствуют	
8	Сведения о наличии решения об изъятии объекта недвижимости для государственных и муниципальных нужд:	данные отсутствуют	
9	Сведения о невозможности государственной регистрации без личного участия правообладателя или его законного представителя:	данные отсутствуют	
10	Правопритязания и сведения о наличии поступивших, но не рассмотренных заявлений о проведении государственной регистрации права (перехода, прекращения права), ограничения права или обременения объекта недвижимости, сделки в отношении объекта недвижимости:	отсутствуют	
11	Сведения о невозможности государственной регистрации перехода, прекращения, ограничения права на земельный участок из земель сельскохозяйственного назначения:	данные отсутствуют	

полное наименование должности	подпись	инициалы, фамилия
-------------------------------	---------	-------------------

М.П.

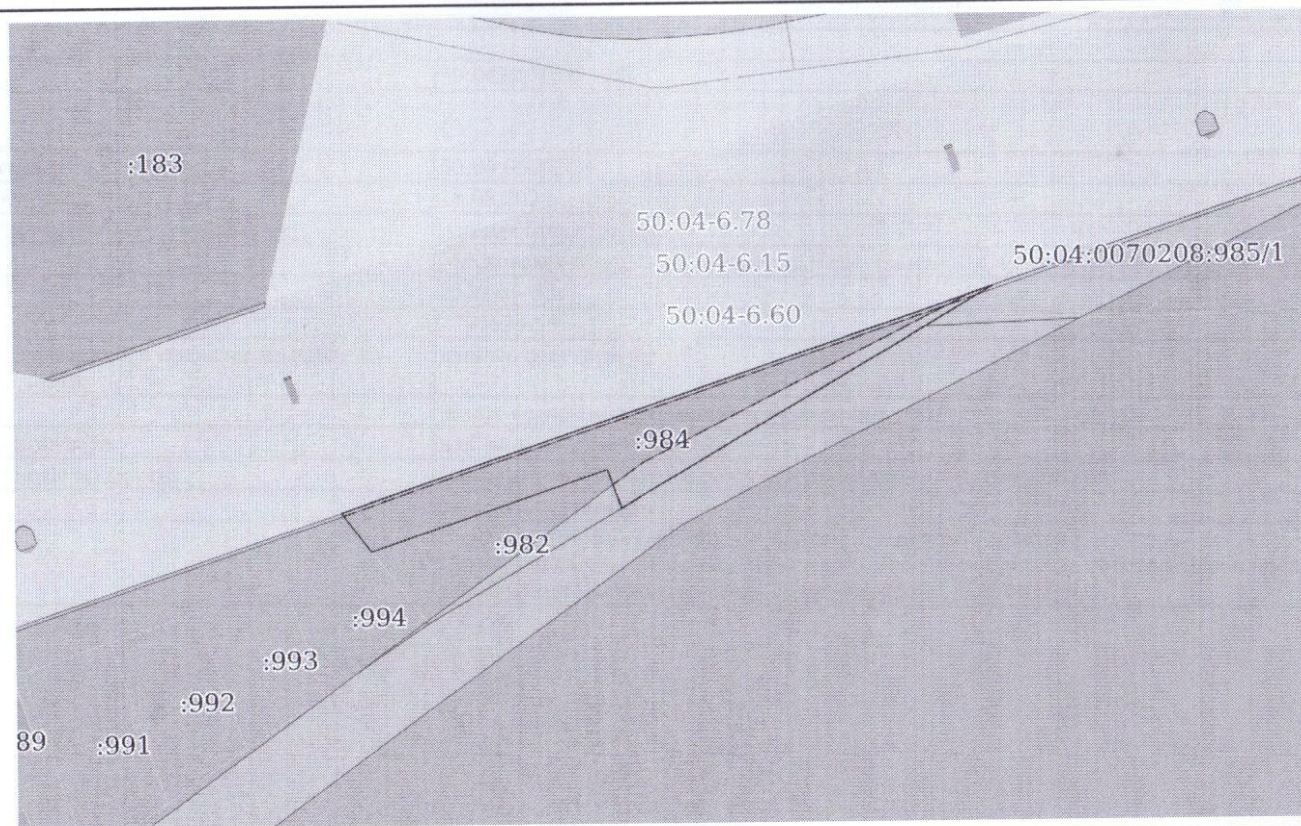


Выписка из Единого государственного реестра недвижимости об основных характеристиках и зарегистрированных правах на объект недвижимости

Описание местоположения земельного участка

Земельный участок			
вид объекта недвижимости			
Лист № 1 раздела 3	Всего листов раздела 3: 1	Всего разделов: 3	Всего листов выписки: 3
29.12.2021г.			
Кадастровый номер:		50:04:0070208:984	

План (чертеж, схема) земельного участка



Масштаб 1:2000

Условные обозначения:

полное наименование должности	подпись	инициалы, фамилия
-------------------------------	---------	-------------------

М.П.



РЕГИСТРАЦИЯ ОСУЩ.  
ТЕРРИТОРИАЛЬНЫМ

УПРАВЛЕНИЕ ФЕДЕРАЛЬНОЙ  
ГОСУДАРСТВЕННОЙ РЕГИСТРАЦИИ  
И КАРТОГРАФИИ ПО МОСКОВСКОЙ

ГОСУДАРСТВЕННОМУ РЕГИСТРАТОРУ

ШУ



Выписка из Единого государственного реестра недвижимости об основных характеристиках и зарегистрированных правах на объект недвижимости

## Сведения об основных характеристиках объекта недвижимости

В Единый государственный реестр недвижимости внесены следующие сведения:

Раздел 1 Лист 1

Земельный участок			
вид объекта недвижимости			
Лист № 1 раздела 1	Всего листов раздела 1: 1	Всего разделов: 3	Всего листов выписки: 3
29.12.2021г.			
Кадастровый номер:		50:04:0070208:985	

Номер кадастрового квартала:	50:04:0070208
Дата присвоения кадастрового номера:	18.08.2020
Ранее присвоенный государственный учетный номер:	данные отсутствуют
Местоположение:	Московская область, г Дмитров, д Спас-Каменка, д. Спас-Каменка, тер объединения Спас-Каменка
Площадь, м2:	2972 +/- 38
Кадастровая стоимость, руб:	3300732.92
Кадастровые номера расположенных в пределах земельного участка объектов недвижимости:	данные отсутствуют
Категория земель:	Земли сельскохозяйственного назначения
Виды разрешенного использования:	для дачного строительства
Статус записи об объекте недвижимости:	Сведения об объекте недвижимости имеют статус "актуальные"
Особые отметки:	данные отсутствуют
Получатель выписки:	Буров Сергей Викторович (представитель правообладателя), Правообладатель: от имени заявителя Дачное товарищество собственников недвижимости "По эксплуатации дачного поселка "Спас-Каменка", 5007101529

полное наименование должности	подпись	инициалы, фамилия
-------------------------------	---------	-------------------

М.П.



Выписка из Единого государственного реестра недвижимости об основных характеристиках и зарегистрированных правах на объект недвижимости

Сведения о зарегистрированных правах

Земельный участок			
вид объекта недвижимости			
Лист № 1 раздела 2	Всего листов раздела 2: 1	Всего разделов: 3	Всего листов выписки: 3
29.12.2021г.			
Кадастровый номер:		50:04:0070208:985	

1	Правообладатель (правообладатели):	1.1	Дачное товарищество собственников недвижимости "По эксплуатации дачного поселка "Спас-Каменка", ИНН: 5007101529, ОГРН: 1175007008164
2	Вид, номер, дата и время государственной регистрации права:	2.1	Собственность 50:04:0070208:985-50/113/2021-3 28.12.2021 17:11:20
3	Документы-основания	3.1	Договор купли-продажи земельных участков, № б/н, выдан 27.11.2021
4	Сведения об осуществлении государственной регистрации сделки, права, ограничения права без необходимого в силу закона согласия третьего лица, органа:	4.1	данные отсутствуют
5	Ограничение прав и обременение объекта недвижимости:	не зарегистрировано	
6	Заявленные в судебном порядке права требования:	данные отсутствуют	
7	Сведения о возражении в отношении зарегистрированного права:	данные отсутствуют	
8	Сведения о наличии решения об изъятии объекта недвижимости для государственных и муниципальных нужд:	данные отсутствуют	
9	Сведения о невозможности государственной регистрации без личного участия правообладателя или его законного представителя:	данные отсутствуют	
10	Правопритязания и сведения о наличии поступивших, но не рассмотренных заявлений о проведении государственной регистрации права (перехода, прекращения права), ограничения права или обременения объекта недвижимости, сделки в отношении объекта недвижимости:	отсутствуют	
11	Сведения о невозможности государственной регистрации перехода, прекращения, ограничения права на земельный участок из земель сельскохозяйственного назначения:	данные отсутствуют	

полное наименование должности	подпись	инициалы, фамилия
-------------------------------	---------	-------------------

М.П.



Земельный участок  
вид объекта недвижимости

Всего листов выписки: 3

50:04:0070208:985
-------------------

[illegible]

Условные обозначения:

инициалы, фамилия

М.П.



Р Е Г И С Т Р А Ц И Я  
Т Е Р Р И Т О Р И А Л Ь Н Ы М С Р Е Д

У П Р А В Л Е Н И Е Ф Е Д Е Р А Л Ь Н О Г О  
Г О С У Д А Р С Т В Е Н Н О Г О Р Е Г И С Т Р А Ц И О Н Н О Г О  
И К А Р Т О Г Р А Ф И Ч Е С К О Г О С Л У Ж Б Ы Г О  
С О С Е Д Н Е Й Р Е Г И С Т Р А Ц И О Н Н О Г О

Г О С У Д А Р С Т В Е Н Н Ы Й Р Е Г И С Т Р А Т О Р

И В Р Ы Ж И Н А А Т



Выписка из Единого государственного реестра недвижимости об основных характеристиках и зарегистрированных правах на объект недвижимости  
Сведения об основных характеристиках объекта недвижимости

В Единый государственный реестр недвижимости внесены следующие сведения:

Раздел 1 Лист 1

Земельный участок			
вид объекта недвижимости			
Лист № 1 раздела 1	Всего листов раздела 1: 1	Всего разделов: 3	Всего листов выписки: 3
30.12.2021г.			
Кадастровый номер:		50:04:0070208:995	

Номер кадастрового квартала:	50:04:0070208
Дата присвоения кадастрового номера:	19.08.2020
Ранее присвоенный государственный учетный номер:	данные отсутствуют
Местоположение:	Московская область, Дмитровский городской округ, д.Спас-Каменка, территория объединения Спас-Каменка
Площадь, м2:	2975 +/- 38
Кадастровая стоимость, руб:	3304064.75
Кадастровые номера расположенных в пределах земельного участка объектов недвижимости:	данные отсутствуют
Категория земель:	Земли сельскохозяйственного назначения
Виды разрешенного использования:	для дачного строительства
Статус записи об объекте недвижимости:	Сведения об объекте недвижимости имеют статус "актуальные"
Особые отметки:	данные отсутствуют
Получатель выписки:	Буров Сергей Викторович (представитель правообладателя), Правообладатель: от имени заявителя Дачное товарищество собственников недвижимости "По эксплуатации дачного поселка "Спас-Каменка", 5007101529

полное наименование должности	подпись	инициалы, фамилия
-------------------------------	---------	-------------------

М.П.



Выписка из Единого государственного реестра недвижимости об основных характеристиках и зарегистрированных правах на объект недвижимости

## Сведения о зарегистрированных правах

Земельный участок			
вид объекта недвижимости			
Лист № 1 раздела 2	Всего листов раздела 2: 1	Всего разделов: 3	Всего листов выписки: 3
30.12.2021г.			
Кадастровый номер:		50:04:0070208:995	

1	Правообладатель (правообладатели):	1.1	Дачное товарищество собственников недвижимости "По эксплуатации дачного поселка "Спас-Каменка", ИНН: 5007101529, ОГРН: 1175007008164
2	Вид, номер, дата и время государственной регистрации права:	2.1	Собственность 50:04:0070208:995-50/129/2021-3 30.12.2021 19:11:17
3	Документы-основания	3.1	Договор купли-продажи земельных участков, № б/н, выдан 24.11.2021
4	Сведения об осуществлении государственной регистрации сделки, права, ограничения права без необходимого в силу закона согласия третьего лица, органа:	4.1	данные отсутствуют
5	Ограничение прав и обременение объекта недвижимости:	не зарегистрировано	
6	Заявленные в судебном порядке права требования:	данные отсутствуют	
7	Сведения о возражении в отношении зарегистрированного права:	данные отсутствуют	
8	Сведения о наличии решения об изъятии объекта недвижимости для государственных и муниципальных нужд:	данные отсутствуют	
9	Сведения о невозможности государственной регистрации без личного участия правообладателя или его законного представителя:	данные отсутствуют	
10	Правопритязания и сведения о наличии поступивших, но не рассмотренных заявлений о проведении государственной регистрации права (перехода, прекращения права), ограничения права или обременения объекта недвижимости, сделки в отношении объекта недвижимости:	отсутствуют	
11	Сведения о невозможности государственной регистрации перехода, прекращения, ограничения права на земельный участок из земель сельскохозяйственного назначения:	данные отсутствуют	

полное наименование должности	подпись	инициалы, фамилия
-------------------------------	---------	-------------------

М.П.

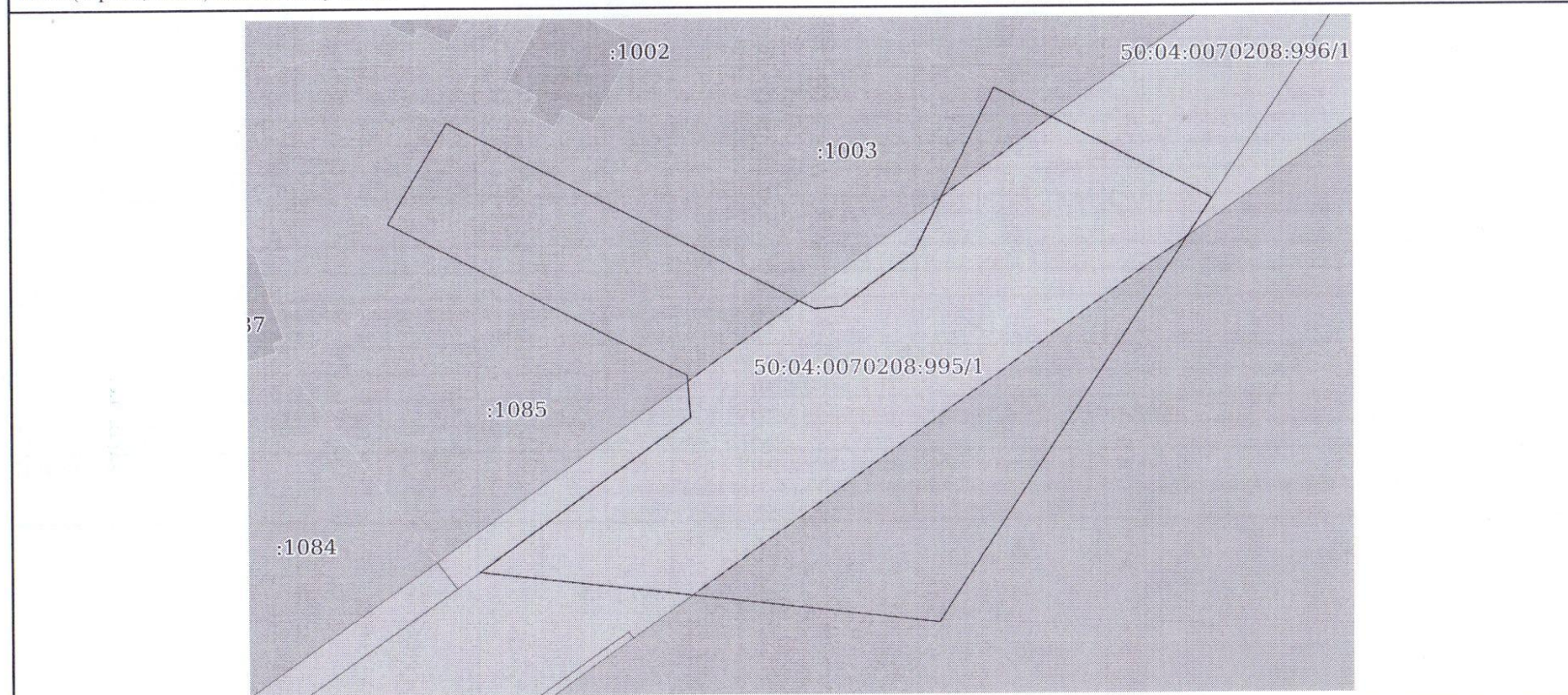


Выписка из Единого государственного реестра недвижимости об основных характеристиках и зарегистрированных правах на объект недвижимости

Описание местоположения земельного участка

Земельный участок			
вид объекта недвижимости			
Лист № 1 раздела 3	Всего листов раздела 3: 1	Всего разделов: 3	Всего листов выписки: 3
30.12.2021г.			
Кадастровый номер:		50:04:0070208:995	

План (чертеж, схема) земельного участка



Масштаб 1:700      Условные обозначения:

полное наименование должности	подпись	инициалы, фамилия
-------------------------------	---------	-------------------

М.П.



РЕГИСТРАЦИЯ СОСРЕДТОЧ  
ТЕРРИТОРИАЛЬНЫМ РАЙОНАМ

УПРАВЛЕНИЯ ФЕДЕРАЛЬНОЙ  
ГОСУДАРСТВЕННОЙ СЛУЖБЫ  
И КАРТОГРАФИИ ПО МОСКОВСКОЙ ОБЛАСТИ

ГОСУДАРСТВЕННЫЙ РЕГИСТРАТОР

ШУРГАТОВ А. Г.



Выписка из Единого государственного реестра недвижимости об основных характеристиках и зарегистрированных правах на объект недвижимости  
Сведения об основных характеристиках объекта недвижимости

В Единый государственный реестр недвижимости внесены следующие сведения:

Раздел 1 Лист 1

Земельный участок			
вид объекта недвижимости			
Лист № 1 раздела 1	Всего листов раздела 1: 1	Всего разделов: 3	Всего листов выписки: 3
30.12.2021г.			
Кадастровый номер:		50:04:0070208:996	

Номер кадастрового квартала:	50:04:0070208
Дата присвоения кадастрового номера:	19.08.2020
Ранее присвоенный государственный учетный номер:	данные отсутствуют
Местоположение:	Московская область, Дмитровский городской округ, д. Спас-Каменка, территория объединения Спас-Каменка
Площадь, м2:	2839 +/- 37
Кадастровая стоимость, руб:	3153021.79
Кадастровые номера расположенных в пределах земельного участка объектов недвижимости:	данные отсутствуют
Категория земель:	Земли сельскохозяйственного назначения
Виды разрешенного использования:	для дачного строительства
Статус записи об объекте недвижимости:	Сведения об объекте недвижимости имеют статус "актуальные"
Особые отметки:	данные отсутствуют
Получатель выписки:	Буров Сергей Викторович (представитель правообладателя), Правообладатель: от имени заявителя Дачное товарищество собственников недвижимости "По эксплуатации дачного поселка "Спас-Каменка", 5007101529

полное наименование должности	подпись	инициалы, фамилия
-------------------------------	---------	-------------------

М.П.



Выписка из Единого государственного реестра недвижимости об основных характеристиках и зарегистрированных правах на объект недвижимости

## Сведения о зарегистрированных правах

Земельный участок			
вид объекта недвижимости			
Лист № 1 раздела 2	Всего листов раздела 2: 1	Всего разделов: 3	Всего листов выписки: 3
30.12.2021г.			
Кадастровый номер:		50:04:0070208:996	

1	Правообладатель (правообладатели):	1.1	Дачное товарищество собственников недвижимости "По эксплуатации дачного поселка "Спас-Каменка", ИНН: 5007101529, ОГРН: 1175007008164
2	Вид, номер, дата и время государственной регистрации права:	2.1	Собственность 50:04:0070208:996-50/129/2021-3 30.12.2021 19:11:17
3	Документы-основания	3.1	Договор купли-продажи земельных участков, № б/н, выдан 24.11.2021
4	Сведения об осуществлении государственной регистрации сделки, права, ограничения права без необходимого в силу закона согласия третьего лица, органа:	4.1	данные отсутствуют
5	Ограничение прав и обременение объекта недвижимости:	не зарегистрировано	
6	Заявленные в судебном порядке права требования:	данные отсутствуют	
7	Сведения о возражении в отношении зарегистрированного права:	данные отсутствуют	
8	Сведения о наличии решения об изъятии объекта недвижимости для государственных и муниципальных нужд:	данные отсутствуют	
9	Сведения о невозможности государственной регистрации без личного участия правообладателя или его законного представителя:	данные отсутствуют	
10	Правопритязания и сведения о наличии поступивших, но не рассмотренных заявлений о проведении государственной регистрации права (перехода, прекращения права), ограничения права или обременения объекта недвижимости, сделки в отношении объекта недвижимости:	отсутствуют	
11	Сведения о невозможности государственной регистрации перехода, прекращения, ограничения права на земельный участок из земель сельскохозяйственного назначения:	данные отсутствуют	

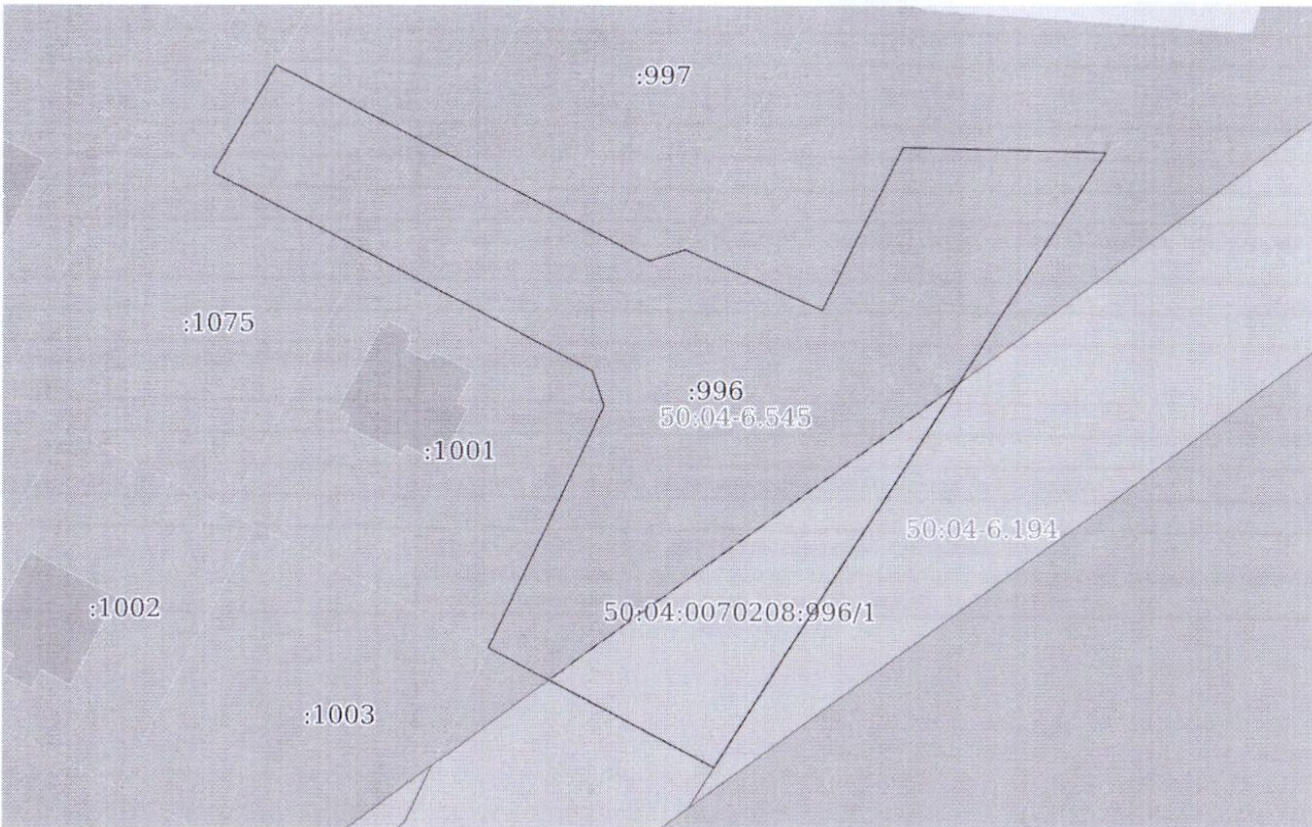
полное наименование должности	подпись	инициалы, фамилия
-------------------------------	---------	-------------------

М.П.



Выписка из Единого государственного реестра недвижимости об основных характеристиках и зарегистрированных правах на объект недвижимости

Описание местоположения земельного участка

Земельный участок			
вид объекта недвижимости			
Лист № 1 раздела 3	Всего листов раздела 3: 1	Всего разделов: 3	Всего листов выписки: 3
30.12.2021г.			
Кадастровый номер:		50:04:0070208:996	
План (чертеж, схема) земельного участка			
			
Масштаб 1:800	Условные обозначения:		
полное наименование должности	подпись	инициалы, фамилия	

М.П.



РЕГИСТРАЦИЯ ОСУЩЕСТВЛЕНА  
ТЕРРИТОРИАЛЬНЫМ УПРАВЛЕНИЕМ  
ФЕДЕРАЛЬНОЙ СЛУЖБЫ ГОСУДАРСТВЕННОЙ РЕГИСТРАЦИИ  
И КАРТАМ  
УПРАВЛЕНИЕ ФЕДЕРАЛЬНОЙ СЛУЖБЫ ГОСУДАРСТВЕННОЙ РЕГИСТРАЦИИ  
И КАРТАМ ПО МОСКОВСКОЙ ОБЛАСТИ  
ГОСУДАРСТВЕННЫЙ РЕГИСТРАТОР  
ИЗДАНИЕ \* 103 \*



Выписка из Единого государственного реестра недвижимости об основных характеристиках и зарегистрированных правах на объект недвижимости  
Сведения об основных характеристиках объекта недвижимости

В Единый государственный реестр недвижимости внесены следующие сведения:

Раздел 1 Лист 1

Земельный участок			
вид объекта недвижимости			
Лист № 1 раздела 1	Всего листов раздела 1: 1	Всего разделов: 3	Всего листов выписки: 3
29.12.2021г.			
Кадастровый номер:		50:04:0070208:998	

Номер кадастрового квартала:	50:04:0070208
Дата присвоения кадастрового номера:	19.08.2020
Ранее присвоенный государственный учетный номер:	данные отсутствуют
Местоположение:	Московская область, Дмитровский городской округ, д.Спас-Каменка, территория объединения Спас-Каменка
Площадь, м2:	2939 +/- 38
Кадастровая стоимость, руб:	3264082.79
Кадастровые номера расположенных в пределах земельного участка объектов недвижимости:	данные отсутствуют
Категория земель:	Земли сельскохозяйственного назначения
Виды разрешенного использования:	для дачного строительства
Статус записи об объекте недвижимости:	Сведения об объекте недвижимости имеют статус "актуальные"
Особые отметки:	данные отсутствуют
Получатель выписки:	Буров Сергей Викторович (представитель правообладателя), Правообладатель: от имени заявителя Дачное товарищество собственников недвижимости "По эксплуатации дачного поселка "Спас-Каменка", 5007101529

полное наименование должности	подпись	инициалы, фамилия
-------------------------------	---------	-------------------

М.П.



## Выписка из Единого государственного реестра недвижимости об основных характеристиках и зарегистрированных правах на объект недвижимости

## Сведения о зарегистрированных правах

Земельный участок			
вид объекта недвижимости			
Лист № 1 раздела 2	Всего листов раздела 2: 1	Всего разделов: 3	Всего листов выписки: 3
29.12.2021г.			
Кадастровый номер:		50:04:0070208:998	

1	Правообладатель (правообладатели):	1.1	Дачное товарищество собственников недвижимости "По эксплуатации дачного поселка "Спас-Каменка", ИНН: 5007101529, ОГРН: 1175007008164
2	Вид, номер, дата и время государственной регистрации права:	2.1	Собственность 50:04:0070208:998-50/129/2021-3 28.12.2021 19:15:49
3	Документы-основания	3.1	Договор купли-продажи земельных участков, выдан 01.12.2021
4	Сведения об осуществлении государственной регистрации сделки, права, ограничения права без необходимого в силу закона согласия третьего лица, органа:	4.1	данные отсутствуют
5	Ограничение прав и обременение объекта недвижимости:	не зарегистрировано	
6	Заявленные в судебном порядке права требования:	данные отсутствуют	
7	Сведения о возражении в отношении зарегистрированного права:	данные отсутствуют	
8	Сведения о наличии решения об изъятии объекта недвижимости для государственных и муниципальных нужд:	данные отсутствуют	
9	Сведения о невозможности государственной регистрации без личного участия правообладателя или его законного представителя:	данные отсутствуют	
10	Правопритязания и сведения о наличии поступивших, но не рассмотренных заявлений о проведении государственной регистрации права (перехода, прекращения права), ограничения права или обременения объекта недвижимости, сделки в отношении объекта недвижимости:	отсутствуют	
11	Сведения о невозможности государственной регистрации перехода, прекращения, ограничения права на земельный участок из земель сельскохозяйственного назначения:	данные отсутствуют	

полное наименование должности	подпись	инициалы, фамилия
-------------------------------	---------	-------------------

М.П.

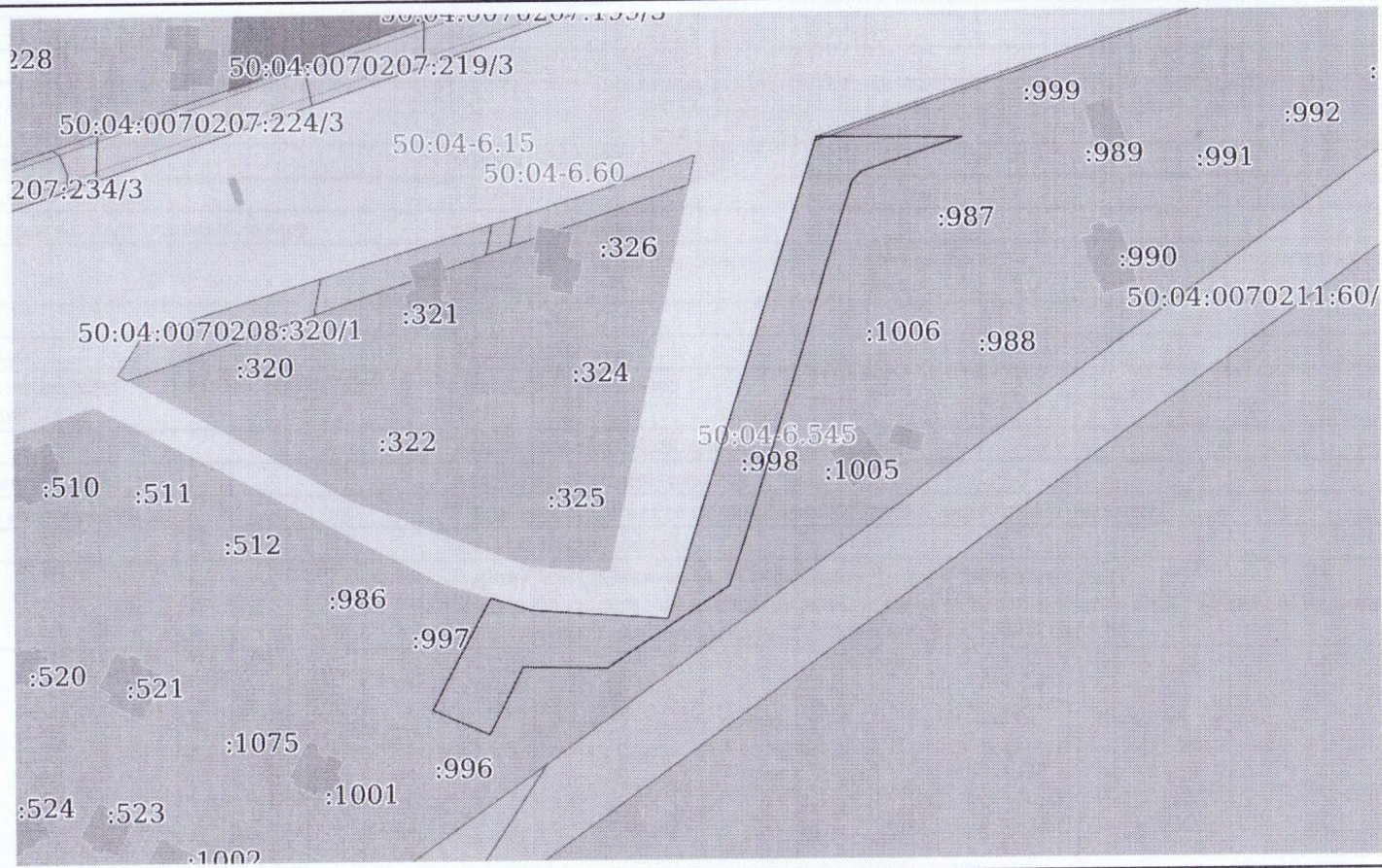


Выписка из Единого государственного реестра недвижимости об основных характеристиках и зарегистрированных правах на объект недвижимости

### Описание местоположения земельного участка

Земельный участок			
вид объекта недвижимости			
Лист № 1 раздела 3	Всего листов раздела 3: 1	Всего разделов: 3	Всего листов выписки: 3
29.12.2021г.			
Кадастровый номер:	50:04:0070208:998		

План (чертеж, схема) земельного участка



Масштаб 1:2000

Условные обозначения:

полное наименование должности	подпись	инициалы, фамилия

М.П.



РЕГИСТРАЦИЯ ОБЪЕКТОВ  
ТЕРРИТОРИЙ

УПРАВЛЕНИЕ ФЕДЕРАЛЬНОГО  
ГОСУДАРСТВЕННОГО РЕГИСТРАЦИИ  
И КАТОГРАФИИ ПО МОСКОВСКОЙ ОБЛАСТИ

ГОСУДАРСТВЕННЫЙ РЕГИСТРАТОР



Федосеева М.А.

\* 103 \*

Выписка из Единого государственного реестра недвижимости об основных характеристиках и зарегистрированных правах на объект недвижимости  
Сведения об основных характеристиках объекта недвижимости

В Единый государственный реестр недвижимости внесены следующие сведения:

Раздел 1 Лист 1

Земельный участок			
вид объекта недвижимости			
Лист № 1 раздела 1	Всего листов раздела 1: 1	Всего разделов: 3	Всего листов выписки: 3
29.12.2021г.			
Кадастровый номер:		50:04:0070208:999	

Номер кадастрового квартала:	50:04:0070208
Дата присвоения кадастрового номера:	19.08.2020
Ранее присвоенный государственный учетный номер:	данные отсутствуют
Местоположение:	Московская область, Дмитровский городской округ, д.Спас-Каменка, территория объединения Спас-Каменка
Площадь, м2:	2991 +/- 38
Кадастровая стоимость, руб:	3321834.51
Кадастровые номера расположенных в пределах земельного участка объектов недвижимости:	данные отсутствуют
Категория земель:	Земли сельскохозяйственного назначения
Виды разрешенного использования:	для дачного строительства
Статус записи об объекте недвижимости:	Сведения об объекте недвижимости имеют статус "актуальные"
Особые отметки:	данные отсутствуют
Получатель выписки:	Буров Сергей Викторович (представитель правообладателя), Правообладатель: от имени заявителя Дачное товарищество собственников недвижимости "По эксплуатации дачного поселка "Спас-Каменка", 5007101529

полное наименование должности	подпись	инициалы, фамилия
-------------------------------	---------	-------------------

М.П.



## Выписка из Единого государственного реестра недвижимости об основных характеристиках и зарегистрированных правах на объект недвижимости

## Сведения о зарегистрированных правах

Земельный участок			
вид объекта недвижимости			
Лист № 1 раздела 2	Всего листов раздела 2: 1	Всего разделов: 3	Всего листов выписки: 3
29.12.2021г.			
Кадастровый номер:		50:04:0070208:999	

1	Правообладатель (правообладатели):	1.1	Дачное товарищество собственников недвижимости "По эксплуатации дачного поселка "Спас-Каменка", ИНН: 5007101529, ОГРН: 1175007008164
2	Вид, номер, дата и время государственной регистрации права:	2.1	Собственность 50:04:0070208:999-50/129/2021-3 28.12.2021 19:15:49
3	Документы-основания	3.1	Договор купли-продажи земельных участков, выдан 01.12.2021
4	Сведения об осуществлении государственной регистрации сделки, права, ограничения права без необходимого в силу закона согласия третьего лица, органа:	4.1	данные отсутствуют
5	Ограничение прав и обременение объекта недвижимости:	не зарегистрировано	
6	Заявленные в судебном порядке права требования:	данные отсутствуют	
7	Сведения о возражении в отношении зарегистрированного права:	данные отсутствуют	
8	Сведения о наличии решения об изъятии объекта недвижимости для государственных и муниципальных нужд:	данные отсутствуют	
9	Сведения о невозможности государственной регистрации без личного участия правообладателя или его законного представителя:	данные отсутствуют	
10	Правопритязания и сведения о наличии поступивших, но не рассмотренных заявлений о проведении государственной регистрации права (перехода, прекращения права), ограничения права или обременения объекта недвижимости, сделки в отношении объекта недвижимости:	отсутствуют	
11	Сведения о невозможности государственной регистрации перехода, прекращения, ограничения права на земельный участок из земель сельскохозяйственного назначения:	данные отсутствуют	

полное наименование должности	подпись	инициалы, фамилия
-------------------------------	---------	-------------------

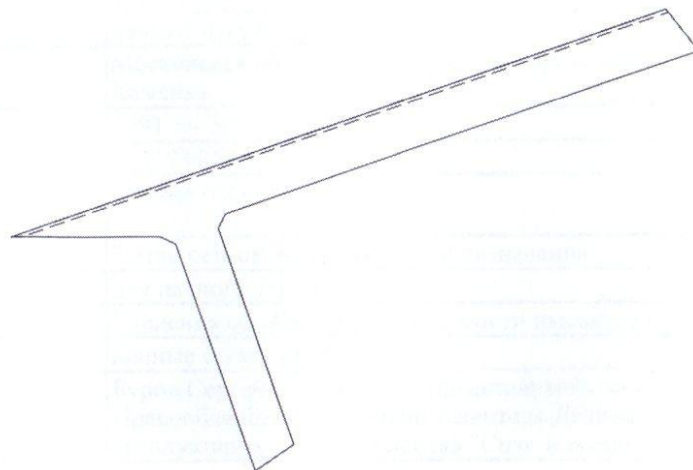
М.П.

Выписка из Единого государственного реестра недвижимости об основных характеристиках и зарегистрированных правах на объект недвижимости

Описание местоположения земельного участка

Земельный участок			
вид объекта недвижимости			
Лист № 1 раздела 3	Всего листов раздела 3: 1	Всего разделов: 3	Всего листов выписки: 3
29.12.2021г.			
Кадастровый номер:	50:04:0070208:999		

План (чертеж, схема) земельного участка



Масштаб 1:2000

Условные обозначения:

полное наименование должности	подпись	инициалы, фамилия
-------------------------------	---------	-------------------

М.П.



Регистрация документов  
территориальным органом

Управления  
государственной регистрации, кадастра  
и картографии

Государственный



Выписка из Единого государственного реестра недвижимости об основных характеристиках и зарегистрированных правах на объект недвижимости

Сведения об основных характеристиках объекта недвижимости

В Единый государственный реестр недвижимости внесены следующие сведения:

Раздел 1 Лист 1

Земельный участок			
вид объекта недвижимости			
Лист № 1 раздела 1	Всего листов раздела 1: 1	Всего разделов: 3	Всего листов выписки: 3
17.12.2021г.			
Кадастровый номер:	50:04:0070208:1031		
Номер кадастрового квартала:	50:04:0070208		
Дата присвоения кадастрового номера:	10.11.2020		
Ранее присвоенный государственный учетный номер:	данные отсутствуют		
Местоположение:	Московская область, городской округ Дмитровский, деревня Спас-Каменка, территория объединения Спас-Каменка		
Площадь, м2:	1935 +/- 31		
Кадастровая стоимость, руб:	4769949.15		
Кадастровые номера расположенных в пределах земельного участка объектов недвижимости:	данные отсутствуют		
Категория земель:	Земли сельскохозяйственного назначения		
Виды разрешенного использования:	для дачного строительства		
Статус записи об объекте недвижимости:	Сведения об объекте недвижимости имеют статус "актуальные"		
Особые отметки:	данные отсутствуют		
Получатель выписки:	Буров Сергей Викторович (представитель правообладателя), Правообладатель: от имени заявителя Дачное товарищество собственников недвижимости "По эксплуатации дачного поселка "Спас-Каменка", 5007101529		



полное наименование должности	подпись	Гос. регистратор Лысенко А.О. инициалы, фамилия
-------------------------------	---------	---

М.П.



## Выписка из Единого государственного реестра недвижимости об основных характеристиках и зарегистрированных правах на объект недвижимости

### Сведения о зарегистрированных правах

Земельный участок			
вид объекта недвижимости			
Лист № 1 раздела 2	Всего листов раздела 2: 1	Всего разделов: 3	Всего листов выписки: 3
17.12.2021г.			
Кадастровый номер:		50:04:0070208:1031	

1	Правообладатель (правообладатели):	1.1	Дачное товарищество собственников недвижимости "По эксплуатации дачного поселка "Спас-Каменка", ИНН: 5007101529, ОГРН: 1175007008164
2	Вид, номер, дата и время государственной регистрации права:	2.1	Собственность 50:04:0070208:1031-50/129/2021-3 17.12.2021 11:42:13
3	Документы-основания	3.1	Договор купли-продажи земельных участков, выдан 26.11.2021
4	Сведения об осуществлении государственной регистрации сделки, права, ограничения права без необходимого в силу закона согласия третьего лица, органа:	4.1	данные отсутствуют
5	Ограничение прав и обременение объекта недвижимости:	не зарегистрировано	
6	Заявленные в судебном порядке права требования:	данные отсутствуют	
7	Сведения о возражении в отношении зарегистрированного права:	данные отсутствуют	
8	Сведения о наличии решения об изъятии объекта недвижимости для государственных и муниципальных нужд:	данные отсутствуют	
9	Сведения о невозможности государственной регистрации без личного участия правообладателя или его законного представителя:	данные отсутствуют	
10	Правопритязания и сведения о наличии поступивших, но не рассмотренных заявлений о проведении государственной регистрации права (перехода, прекращения права), ограничения права или обременения объекта недвижимости, сделки в отношении объекта недвижимости:	отсутствуют	
11	Сведения о невозможности государственной регистрации перехода, прекращения, ограничения права на земельный участок из земель сельскохозяйственного назначения:	данные отсутствуют	

		ГОС. РЕГИСТРАТОР ЛЫСЕНКО А. О.
полное наименование должности	подпись	инициалы, фамилия

ПОДПИСЬ

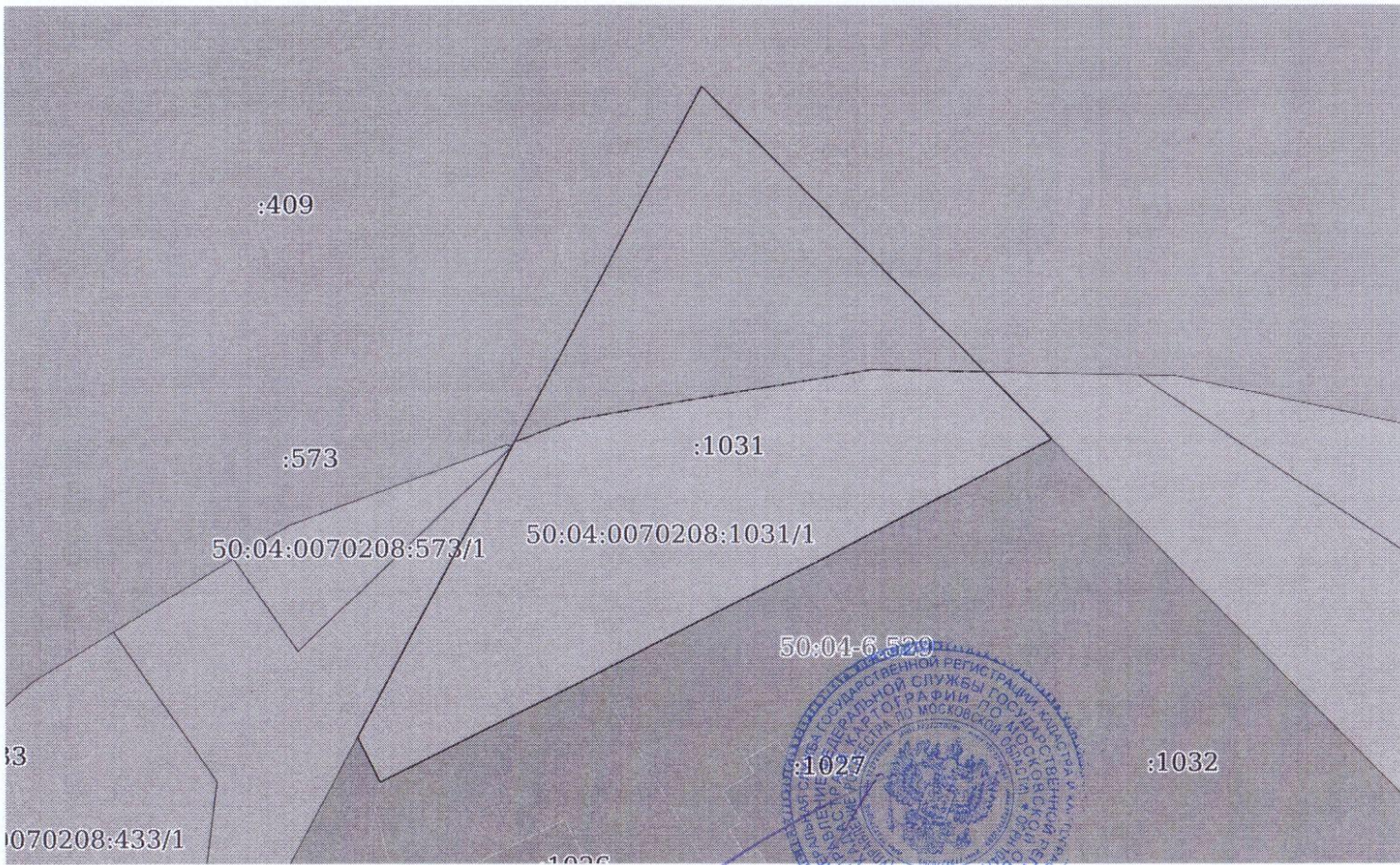
М.П.

[illegible]



Выписка из Единого государственного реестра недвижимости об основных характеристиках и зарегистрированных правах на объект недвижимости

Описание местоположения земельного участка

Земельный участок			
вид объекта недвижимости			
Лист № 1 раздела 3	Всего листов раздела 3: 1	Всего разделов: 3	Всего листов выписки: 3
17.12.2021г.			
Кадастровый номер:		50:04:0070208:1031	
План (чертеж, схема) земельного участка			
			
Масштаб 1:700		Условные обозначения:	
полное наименование должности		подпись	
		М.П.	
		инициалы, фамилия	

ГОС. РЕГИСТРАЦИЯ  
ЛИСЕНКО А. О.



Выписка из Единого государственного реестра недвижимости об основных характеристиках и зарегистрированных правах на объект недвижимости

Сведения об основных характеристиках объекта недвижимости

В Единый государственный реестр недвижимости внесены следующие сведения:

Раздел 1 Лист 1

Земельный участок			
вид объекта недвижимости			
Лист № 1 раздела 1	Всего листов раздела 1: 1	Всего разделов: 3	Всего листов выписки: 3
11.11.2021г.			
Кадастровый номер:	50:04:0070208:1081		
Номер кадастрового квартала:	50:04:0070208		
Дата присвоения кадастрового номера:	08.06.2021		
Ранее присвоенный государственный учетный номер:	данные отсутствуют		
Местоположение:	141863, Московская область, р-н Дмитровский, д Спас-Каменка		
Площадь, м2:	310 +/- 12		
Кадастровая стоимость, руб:	278073.1		
Кадастровые номера расположенных в пределах земельного участка объектов недвижимости:	данные отсутствуют		
Категория земель:	Земли сельскохозяйственного назначения		
Виды разрешенного использования:	для дачного строительства		
Статус записи об объекте недвижимости:	Сведения об объекте недвижимости имеют статус "актуальные"		
Особые отметки:	данные отсутствуют		
Получатель выписки:	Буров Сергей Викторович (представитель правообладателя), Правообладатель: от имени заявителя Дачное товарищество собственников недвижимости "По эксплуатации дачного поселка "Спас-Каменка", 5007101529		



ГОС. РЕГИСТРАЦИЯ  
ЛЫСЕНКО А. О.

полное наименование должности	подпись	инициалы, фамилия
	М.П.	



Выписка из Единого государственного реестра недвижимости об основных характеристиках и зарегистрированных правах на объект недвижимости

Сведения о зарегистрированных правах

Земельный участок	
вид объекта недвижимости	
Лист № 1 раздела 2	Всего листов раздела 2: 1
Всего разделов: 3	
Всего листов выписки: 3	
11.11.2021г.	
Кадастровый номер: 50:04:0070208:1081	

1	Правообладатель (правообладатели):	1.1	Дачное товарищество собственников недвижимости "По эксплуатации дачного поселка "Спас-Каменка", ИНН: 5007101529, ОГРН: 1175007008164
2	Вид, номер, дата и время государственной регистрации права:	2.1	Собственность 50:04:0070208:1081-50/129/2021-3 11.11.2021 20:52:30
3	Документы-основания	3.1	Договор купли-продажи земельного участка, № б/н, выдан 18.10.2021
4	Сведения об осуществлении государственной регистрации сделки, права, ограничения права без необходимого в силу закона согласия третьего лица, органа:	4.1	данные отсутствуют
5	Ограничение прав и обременение объекта недвижимости:	не зарегистрировано	
6	Заявленные в судебном порядке права требования:	данные отсутствуют	
7	Сведения о возражении в отношении зарегистрированного права:	данные отсутствуют	
8	Сведения о наличии решения об изъятии объекта недвижимости для государственных и муниципальных нужд:	данные отсутствуют	
9	Сведения о невозможности государственной регистрации без личного участия правообладателя или его законного представителя:	данные отсутствуют	
10	Правопритязания и сведения о наличии поступивших, но не рассмотренных заявлений о проведении государственной регистрации права (перехода, прекращения права), ограничения права или обременения объекта недвижимости, сделки в отношении объекта недвижимости:	отсутствуют	
11	Сведения о невозможности государственной регистрации перехода, прекращения, ограничения права на земельный участок из земель сельскохозяйственного назначения:	данные отсутствуют	

ГОС. РЕГИСТРАТОР

ЛЫСЕНКО А.О.

полное наименование должности

подпись

М.П.

инициалы, фамилия



Выписка из Единого государственного реестра недвижимости об основных характеристиках и зарегистрированных правах на объект недвижимости  
Описание местоположения земельного участка

Земельный участок			
вид объекта недвижимости			
Лист № 1 раздела 3	Всего листов раздела 3: 1	Всего разделов: 3	Всего листов выписки: 3
11.11.2021г.			
Кадастровый номер:		50:04:0070208:1081	
План (чертеж, схема) земельного участка			
Масштаб 1:400	Условные обозначения:		
полное наименование должности	подпись	инициалы, фамилия	
		М.П.	
		Гос. регистратор ЛЫСЕНКО А. О.	



Выписка из Единого государственного реестра недвижимости об основных характеристиках и зарегистрированных правах на объект недвижимости

Сведения об основных характеристиках объекта недвижимости

В Единый государственный реестр недвижимости внесены следующие сведения:

Раздел 1 Лист 1

Земельный участок			
вид объекта недвижимости			
Лист № 1 раздела 1	Всего листов раздела 1: 1	Всего разделов: 3	Всего листов выписки: 3
17.12.2021г.			
Кадастровый номер:	50:04:0070208:1092		
Номер кадастрового квартала:	50:04:0070208		
Дата присвоения кадастрового номера:	21.09.2021		
Ранее присвоенный государственный учетный номер:	данные отсутствуют		
Местоположение:	Российская Федерация, Московская область, Дмитровский район, д.Спас-Каменка, тер.объединения Спас-Каменка		
Площадь, м2:	1152 +/- 24		
Кадастровая стоимость, руб:	1033355.52		
Кадастровые номера расположенных в пределах земельного участка объектов недвижимости:	данные отсутствуют		
Категория земель:	Земли сельскохозяйственного назначения		
Виды разрешенного использования:	Для дачного строительства		
Статус записи об объекте недвижимости:	Сведения об объекте недвижимости имеют статус "актуальные"		
Особые отметки:	данные отсутствуют		
Получатель выписки:	Буров Сергей Викторович (представитель правообладателя), Правообладатель: от имени заявителя Дачное товарищество собственников недвижимости "По эксплуатации дачного поселка "Спас-Каменка", 5007101529		

полное наименование должности	подпись	инициалы, фамилия
-------------------------------	---------	-------------------

М.П.



Выписка из Единого государственного реестра недвижимости об основных характеристиках и зарегистрированных правах на объект недвижимости

Сведения о зарегистрированных правах

Земельный участок			
вид объекта недвижимости			
Лист № 1 раздела 2	Всего листов раздела 2: 1	Всего разделов: 3	Всего листов выписки: 3
17.12.2021г.			
Кадастровый номер:		50:04:0070208:1092	

1	Правообладатель (правообладатели):	1.1	Дачное товарищество собственников недвижимости "По эксплуатации дачного поселка "Спас-Каменка", ИНН: 5007101529, ОГРН: 1175007008164
2	Вид, номер, дата и время государственной регистрации права:	2.1	Собственность 50:04:0070208:1092-50/129/2021-3 17.12.2021 11:42:13
3	Документы-основания	3.1	Договор купли-продажи земельных участков, выдан 26.11.2021
4	Сведения об осуществлении государственной регистрации сделки, права, ограничения права без необходимого в силу закона согласия третьего лица, органа:	4.1	данные отсутствуют
5	Ограничение прав и обременение объекта недвижимости:	не зарегистрировано	
6	Заявленные в судебном порядке права требования:	данные отсутствуют	
7	Сведения о возражении в отношении зарегистрированного права:	данные отсутствуют	
8	Сведения о наличии решения об изъятии объекта недвижимости для государственных и муниципальных нужд:	данные отсутствуют	
9	Сведения о невозможности государственной регистрации без личного участия правообладателя или его законного представителя:	данные отсутствуют	
10	Правопритязания и сведения о наличии поступивших, но не рассмотренных заявлений о проведении государственной регистрации права (перехода, прекращения права), ограничения права или обременения объекта недвижимости, сделки в отношении объекта недвижимости:	отсутствуют	
11	Сведения о невозможности государственной регистрации перехода, прекращения, ограничения права на земельный участок из земель сельскохозяйственного назначения:	данные отсутствуют	



ГОС. РЕГИСТРАТОР  
Лысенко А.О.

полное наименование должности	подпись	инициалы, фамилия
-------------------------------	---------	-------------------

М.П.

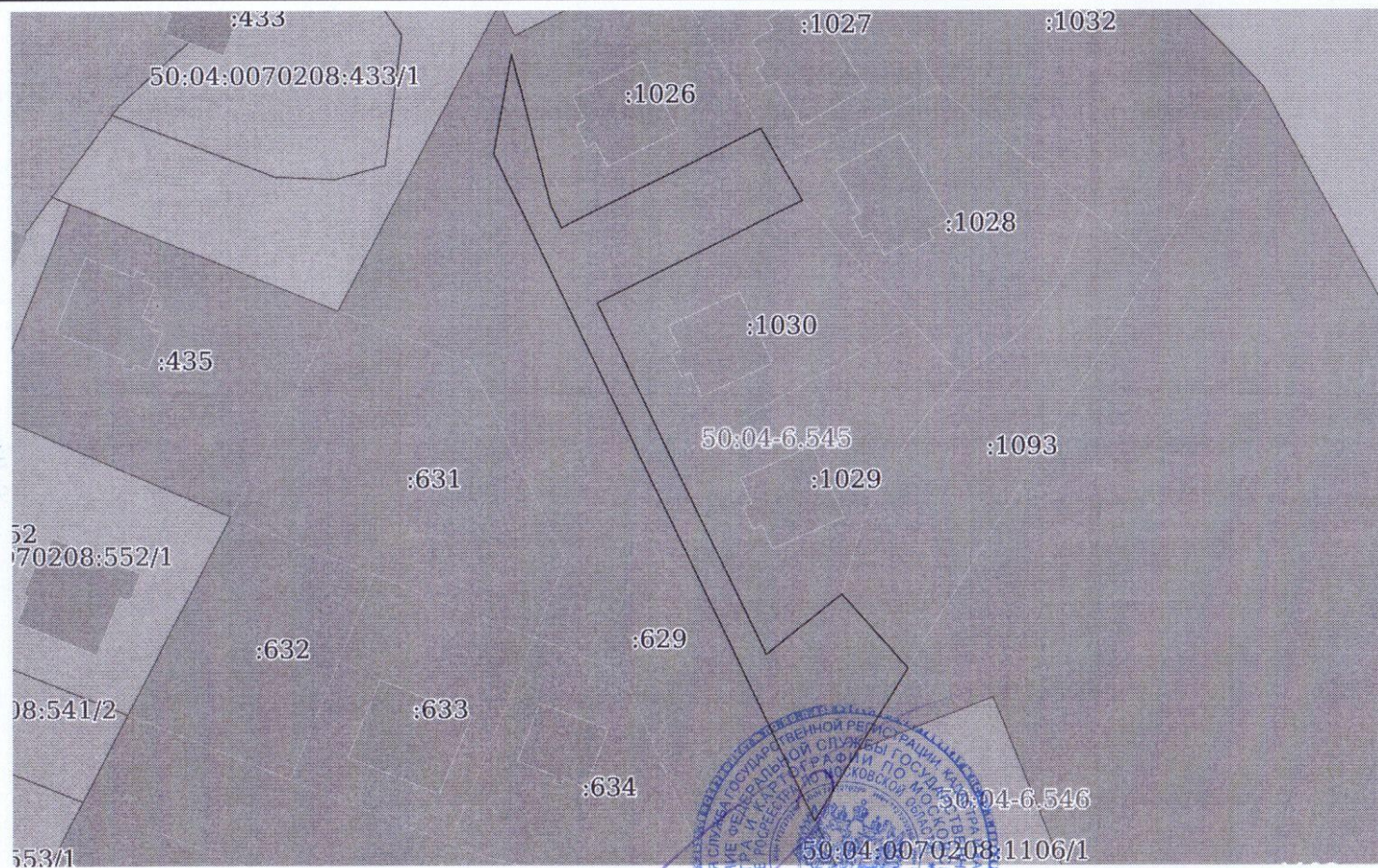


Выписка из Единого государственного реестра недвижимости об основных характеристиках и зарегистрированных правах на объект недвижимости

Описание местоположения земельного участка

Земельный участок			
вид объекта недвижимости			
Лист № 1 раздела 3	Всего листов раздела 3: 1	Всего разделов: 3	Всего листов выписки: 3
17.12.2021г.			
Кадастровый номер:		50:04:0070208:1092	

План (чертеж, схема) земельного участка



Масштаб 1:1000

Условные обозначения:

полное наименование должности	подпись	инициалы, фамилия
-------------------------------	---------	-------------------

М.П.



Выписка из Единого государственного реестра недвижимости об основных характеристиках и зарегистрированных правах на объект недвижимости

Сведения об основных характеристиках объекта недвижимости

В Единый государственный реестр недвижимости внесены следующие сведения:

Раздел 1 Лист 1

Земельный участок			
вид объекта недвижимости			
Лист № 1 раздела 1	Всего листов раздела 1: 1	Всего разделов: 3	Всего листов выписки: 3
14.12.2021г.			
Кадастровый номер:	50:04:0070208:1106		
Номер кадастрового квартала:	50:04:0070208		
Дата присвоения кадастрового номера:	17.11.2021		
Ранее присвоенный государственный учетный номер:	данные отсутствуют		
Местоположение:	Российская Федерация, Дмитровский городской округ, д Спас-Каменка		
Площадь, м2:	1063 +/- 23		
Кадастровая стоимость, руб:	не определена		
Кадастровые номера расположенных в пределах земельного участка объектов недвижимости:	данные отсутствуют		
Категория земель:	Земли сельскохозяйственного назначения		
Виды разрешенного использования:	для дачного строительства		
Статус записи об объекте недвижимости:	Сведения об объекте недвижимости имеют статус "актуальные"		
Особые отметки:	данные отсутствуют		
Получатель выписки:	Буров Сергей Викторович (представитель правообладателя), Правообладатель: от имени заявителя Дачное товарищество собственников недвижимости "По эксплуатации дачного поселка "Спас-Каменка", 5007101529		

полное наименование должности		
-------------------------------	--	--



ГОСУДАРСТВЕННЫЙ  
РЕГИСТРАТОР  
ОРОЛКИНА И И  
инициалы, фамилия



## Выписка из Единого государственного реестра недвижимости об основных характеристиках и зарегистрированных правах на объект недвижимости

## Сведения о зарегистрированных правах

Земельный участок			
вид объекта недвижимости			
Лист № 1 раздела 2	Всего листов раздела 2: 1	Всего разделов: 3	Всего листов выписки: 3
14.12.2021г.			
Кадастровый номер:		50:04:0070208:1106	

1	Правообладатель (правообладатели):	1.1	Дачное товарищество собственников недвижимости "По эксплуатации дачного поселка "Спас-Каменка", ИНН: 5007101529, ОГРН: 1175007008164
2	Вид, номер, дата и время государственной регистрации права:	2.1	Собственность 50:04:0070208:1106-50/113/2021-3 14.12.2021 17:23:53
3	Документы-основания	3.1	Договор купли-продажи земельных участков, выдан 05.12.2021
4	Сведения об осуществлении государственной регистрации сделки, права, ограничения права без необходимого в силу закона согласия третьего лица, органа:	4.1	данные отсутствуют
5	Ограничение прав и обременение объекта недвижимости:	не зарегистрировано	
6	Заявленные в судебном порядке права требования:	данные отсутствуют	
7	Сведения о возражении в отношении зарегистрированного права:	данные отсутствуют	
8	Сведения о наличии решения об изъятии объекта недвижимости для государственных и муниципальных нужд:	данные отсутствуют	
9	Сведения о невозможности государственной регистрации без личного участия правообладателя или его законного представителя:	данные отсутствуют	
10	Правопритязания и сведения о наличии поступивших, но не рассмотренных заявлений о проведении государственной регистрации права (перехода, прекращения права), ограничения права или обременения объекта недвижимости, сделки в отношении объекта недвижимости:	отсутствуют	
11	Сведения о невозможности государственной регистрации перехода, прекращения, ограничения права на земельный участок из земель сельскохозяйственного назначения:	данные отсутствуют	

полное наименование должности	подпись	Государственный регистратор
	М.П. * 112 *	ОРОЛКИНА И И инициалы, фамилия




Выписка из Единого государственного реестра недвижимости об основных характеристиках и зарегистрированных правах на объект недвижимости

Описание местоположения земельного участка

Земельный участок			
вид объекта недвижимости			
Лист № 1 раздела 3	Всего листов раздела 3: 1	Всего разделов: 3	Всего листов выписки: 3
14.12.2021г.			
Кадастровый номер:		50:04:0070208:1106	

План (чертеж, схема) земельного участка



Масштаб 1:500

Условные обозначения:

полное наименование должности	подпись	ГОСУДАРСТВЕННЫЙ РЕГИСТРАТОР	ФРОЛКИНА И И
	М.П. 112 *	инициалы, фамилия	



Выписка из Единого государственного реестра недвижимости об основных характеристиках и зарегистрированных правах на объект недвижимости

Сведения об основных характеристиках объекта недвижимости

В Единый государственный реестр недвижимости внесены следующие сведения:

Раздел 1 Лист 1

Земельный участок			
вид объекта недвижимости			
Лист № 1 раздела 1	Всего листов раздела 1: 1	Всего разделов: 3	Всего листов выписки: 3
14.12.2021г.			
Кадастровый номер:	50:04:0070208:1107		
Номер кадастрового квартала:	50:04:0070208		
Дата присвоения кадастрового номера:	17.11.2021		
Ранее присвоенный государственный учетный номер:	данные отсутствуют		
Местоположение:	Российская Федерация, Дмитровский городской округ, д Спас-Каменка		
Площадь, м2:	1370 +/- 26		
Кадастровая стоимость, руб:	не определена		
Кадастровые номера расположенных в пределах земельного участка объектов недвижимости:	данные отсутствуют		
Категория земель:	Земли сельскохозяйственного назначения		
Виды разрешенного использования:	для дачного строительства		
Статус записи об объекте недвижимости:	Сведения об объекте недвижимости имеют статус "актуальные"		
Особые отметки:	данные отсутствуют		
Получатель выписки:	Буров Сергей Викторович (представитель правообладателя), Правообладатель: от имени заявителя Дачное товарищество собственников недвижимости "По эксплуатации дачного поселка "Спас-Каменка", 5007101529		

полное наименование должности	подпись	инициалы, фамилия
-------------------------------	---------	-------------------



ГОСУДАРСТВЕННЫЙ  
РЕГИСТРАТОР ФРОЛКИНА И И



Выписка из Единого государственного реестра недвижимости об основных характеристиках и зарегистрированных правах на объект недвижимости

## Сведения о зарегистрированных правах

Земельный участок			
вид объекта недвижимости			
Лист № 1 раздела 2	Всего листов раздела 2: 1	Всего разделов: 3	Всего листов выписки: 3
14.12.2021г.			
Кадастровый номер:		50:04:0070208:1107	

1	Правообладатель (правообладатели):	1.1	Дачное товарищество собственников недвижимости "По эксплуатации дачного поселка "Спас-Каменка", ИНН: 5007101529, ОГРН: 1175007008164
2	Вид, номер, дата и время государственной регистрации права:	2.1	Собственность 50:04:0070208:1107-50/113/2021-3 14.12.2021 17:23:53
3	Документы-основания	3.1	Договор купли-продажи земельных участков, выдан 05.12.2021
4	Сведения об осуществлении государственной регистрации сделки, права, ограничения права без необходимого в силу закона согласия третьего лица, органа:	4.1	данные отсутствуют
5	Ограничение прав и обременение объекта недвижимости:	не зарегистрировано	
6	Заявленные в судебном порядке права требования:	данные отсутствуют	
7	Сведения о возражении в отношении зарегистрированного права:	данные отсутствуют	
8	Сведения о наличии решения об изъятии объекта недвижимости для государственных и муниципальных нужд:	данные отсутствуют	
9	Сведения о невозможности государственной регистрации без личного участия правообладателя или его законного представителя:	данные отсутствуют	
10	Правопритязания и сведения о наличии поступивших, но не рассмотренных заявлений о проведении государственной регистрации права (перехода, прекращения права), ограничения права или обременения объекта недвижимости, сделки в отношении объекта недвижимости:	отсутствуют	
11	Сведения о невозможности государственной регистрации перехода, прекращения, ограничения права на земельный участок из земель сельскохозяйственного назначения:	данные отсутствуют	

полное наименование должности		
	подпись	инициалы, фамилия

ГОСУДАРСТВЕННЫЙ  
РЕГИСТРАТОР ФРОЛКИНА И И

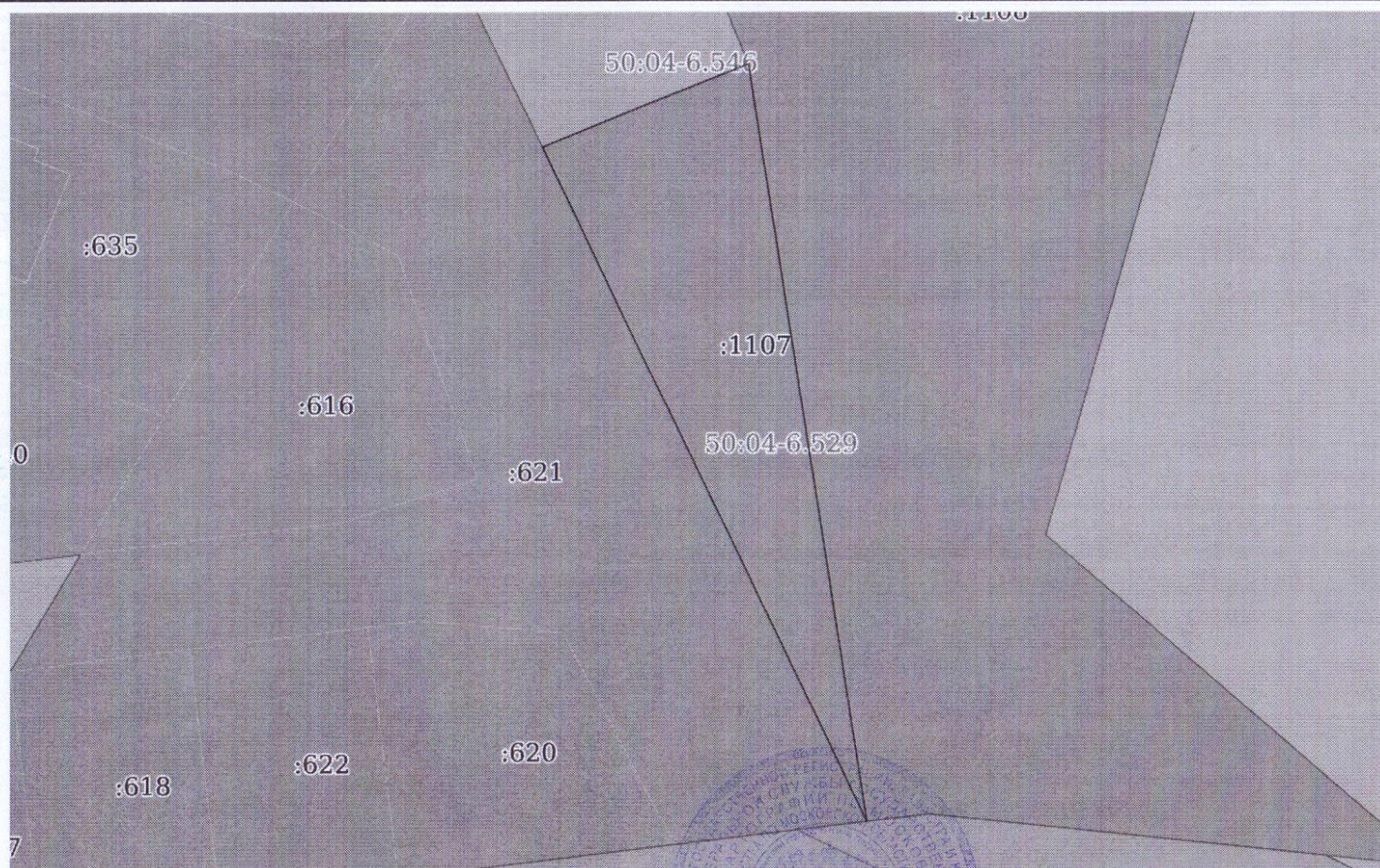


Выписка из Единого государственного реестра недвижимости об основных характеристиках и зарегистрированных правах на объект недвижимости

Описание местоположения земельного участка

Земельный участок			
вид объекта недвижимости			
Лист № 1 раздела 3	Всего листов раздела 3: 1	Всего разделов: 3	Всего листов выписки: 3
14.12.2021г.			
Кадастровый номер:		50:04:0070208:1107	

План (чертеж, схема) земельного участка



Масштаб 1:900

Условные обозначения:

полное наименование должности	подпись	Государственный РЕГИСТРАТОР	Фролкина И И
	М.П. * 112 *		инициалы, фамилия